



**АДМИНИСТРАЦИЯ
ПЕРМСКОГО МУНИЦИПАЛЬНОГО ОКРУГА ПЕРМСКОГО КРАЯ**

ПОСТАНОВЛЕНИЕ

17.08.2023

СЭД-2023-299-01-01-05.С-631

**Об утверждении проекта
межевания части территории
кадастрового квартала
59:32:1420001 д. Пищальниково
Пермского муниципального
округа Пермского края**

В соответствии с пунктом 2 статьи 7 Федерального закона от 14 марта 2022 г. № 58-ФЗ «О внесении изменений в отдельные законодательные акты Российской Федерации», пунктом 26 части 1 статьи 16, частью 5 статьи 28 Федерального закона от 06 октября 2003 г. № 131-ФЗ «Об общих принципах организации местного самоуправления в Российской Федерации», частью 13 статьи 46 Градостроительного кодекса Российской Федерации, пунктом 29 части 3 статьи 5, пунктом 6 части 2 статьи 30 Устава Пермского муниципального округа Пермского края, протоколом публичных слушаний по проекту межевания части территории кадастрового квартала 59:32:1420001 д. Пищальниково Пермского муниципального округа от 26 июля 2023 г., заключением о результатах общественных обсуждений по проекту межевания части территории кадастрового квартала 59:32:1420001 д. Пищальниково Пермского муниципального округа Пермского края от 01 августа 2023 г.

администрация Пермского муниципального округа Пермского края
ПОСТАНОВЛЯЕТ:

1. Утвердить проект межевания части территории кадастрового квартала 59:32:1420001 д. Пищальниково Пермского муниципального округа Пермского края согласно приложению к настоящему постановлению.

2. Настоящее постановление опубликовать в бюллетене муниципального образования «Пермский муниципальный округ» и разместить на официальном сайте Пермского муниципального округа в информационно-телекоммуникационной сети Интернет (www.permraion.ru).

3. Настоящее постановление вступает в силу со дня его официального опубликования.

4. Контроль за исполнением настоящего постановления возложить на начальника управления архитектуры и градостроительства администрации Пермского муниципального округа Пермского края, главного архитектора.

Временно исполняющий полномочия
главы муниципального округа



И.А. Варушкин

Приложение
к постановлению
администрации Пермского
муниципального округа
Пермского края
от 17.08.2023 № СЭД-2023-299-01-
01-05.С-631

ПРОЕКТ

**межевания части территории кадастрового квартала 59:32:1420001
д. Пищальниково Пермского муниципального округа Пермского края**

Содержание

Раздел I. Текстовая часть	
1.	Обоснование проектных решений
2.	Перечень и сведения о площади образуемых земельных участков, в том числе возможные способы их образования, об изменяемых, уточняемых земельных участках; о земельных участках, которые будут отнесены к территориям общего пользования или имуществу общего пользования; вид разрешенного использования образуемых, изменяемых, уточняемых земельных участков
3.	Сведения об утвержденных проектах межевания, границы проектирования которых вошли в границы проектирования разрабатываемого проекта
4.	Сведения о границах территории, в отношении которой утвержден проект межевания
Раздел II. Графическая часть	
1.	Чертеж межевания территории I Этап. М 1:1000
2.	Чертеж межевания территории II Этап. М 1:1000
3.	Чертеж межевания территории. Красные линии, границы элементов планировочной структуры М 1:1000

Раздел I. Текстовая часть

1. Обоснование проектных решений

Проект межевания территории кадастрового квартала 59:32:1420001 д Пищальниково Пермского муниципального округа Пермского края разработан ООО «ГЕО Инвест-Информ» в рамках выполнения муниципального контракта от 26.07.2022 года № 0156300000722000003.

Площадь территории составляет – 225421 м² (22.54 га). На момент проведения кадастровых работ по данным сведений Единого государственного реестра недвижимости в состав кадастрового квартала 59:32:1420001 входят 114 земельных участков и 101 объект капитального строительства (далее - ОКС), из них:

- в отношении 101 земельных участков и 73 ОКС сведения о границах содержатся в Едином государственном реестре недвижимости;
- в отношении 3 земельных участков и 34 ОКС сведения о границах отсутствуют в Едином государственном реестре недвижимости.

Согласно ч. 2 ст. 42.1 Федеральный закон от 24 июля 2007 г. № 221-ФЗ «О кадастровой деятельности» (далее – Федеральный закон) в результате комплексных кадастровых работ:

- 1) осуществляется уточнение местоположения границ земельных участков;
- 2) осуществляется установление или уточнение местоположения на земельных участках зданий, сооружений, объектов незавершенного строительства, указанных в ч. 1 ст. 42.1 Закона № 221-ФЗ;
- 3) обеспечивается образование земельных участков, на которых расположены здания, в том числе многоквартирные дома, сооружения, за исключением сооружений, являющихся линейными объектами;
- 4) обеспечивается образование земельных участков общего пользования, занятых площадями, улицами, проездами, набережными, скверами, бульварами, водными объектами, пляжами и другими объектами;
- 5) обеспечивается исправление реестровых ошибок в сведениях Единого государственного реестра недвижимости о местоположении границ земельных участков и контуров зданий, сооружений, объектов незавершенного строительства.

В соответствии с частью 6 статьи 42.1 Федерального закона в отношении земельных участков, занятых площадями, улицами, проездами, набережными, скверами, бульварами, водными объектами общего пользования и другими объектами (территориями) общего пользования, и земельных участков, на которых расположены многоквартирные дома, комплексные кадастровые работы

выполняются, только в том случае, если образование таких земельных участков предусмотрено утвержденным в порядке, установленном законодательством о градостроительной деятельности, проектом межевания территории.

Требования к разработке проекта межевания территории, а также цели и задачи его утверждения установлены статьей 43 Градостроительного кодекса РФ.

В соответствии со статьей 43 Градостроительного кодекса РФ подготовка проекта межевания территории осуществляется для:

- определения местоположения границ образуемых и (или) изменяемых земельных участков (в том числе под многоквартирными домами).
- установления, изменения, отмены красных линий для застроенных территорий, в границах которых не планируется размещение новых объектов капитального строительства.

Красные линии устанавливаются проектом межевания территории с учетом существующей застройки, границ земельных участков, учтенных в ЕГРН, границ образуемых, уточняемых и изменяемых земельных участков.

В связи с тем, что проект межевания разрабатывается в рамках выполнения комплексных кадастровых работ и его разработка предшествует подготовке карты-плана территории. Проектные решения в настоящем проекте межевания территории разбиты на два этапа:

- Этап 1 предусматривает уточнение местоположения границ земельных участков, исправление реестровых ошибок в местоположении границ земельных участков и образование тех земельных участков, в отношении которых не требуется предварительное уточнение границ земельных участков или исправление реестровых ошибок;
- Этап 2 предусматривает образование земельных участков из земель, находящихся в государственной или муниципальной собственности, и перераспределение земельных участков, в отношении границ которых в первом этапе планируется уточнение или исправление реестровых ошибок в местоположении границ земельных участков.

Таким образом, настоящим проектом межевания предусмотрено выполнение следующих кадастровых работ:

- уточнение местоположения границ земельных участков;
- исправление реестровой ошибки в сведениях о земельных участках;
- образование земельных участков.

Уточнение местоположения границ земельных участков при выполнении комплексных кадастровых работ осуществляется по правилам, предусмотренным статьей 42.8 Федерального закона, а именно:

В случае уменьшения площади уточняемого земельного участка относительно его площади, указанной в сведениях ЕГРН более чем на 10%, сведения о таком земельном участке могут быть включены в карту-план только при наличии письменного согласия правообладателя такого земельного участка.

В случае увеличения площади земельного участка более чем на величину предельного минимального размера земельного участка, установленного в соответствии с земельным законодательством, либо более чем на 10% (если предельный минимальный размер земельного участка не установлен) исполнитель комплексных кадастровых работ готовит информацию о возможности образования земельных участков на территории выполнения комплексных кадастровых работ, включающую кадастровые номера исходных земельных участков, сведения о способе образования земельных участков, местоположении границ, площади и виде (видах) разрешенного использования образуемых земельных участков, и направляет сведения о таких земельных участках (включая сведения о местоположении фактических границ и площади земельных участков) заказчику комплексных кадастровых работ.

В ходе выполнения работ по подготовке проекта межевания территории в границах кадастрового квартала 59:32:1420001 было выявлено 6 земельных участков, границы которых подлежат уточнению.

Исправление реестровой ошибки в сведениях о земельном участке осуществляется в порядке, предусмотренном статьей 61 Федерального закона от 13 июля 2015 года № 218-ФЗ «О государственной регистрации недвижимости» (далее – Закон о регистрации).

Согласно части 3 статьи 61 Закона о регистрации реестровая ошибка – это воспроизведенная в ЕГРН ошибка, содержащаяся в межевом плане, техническом плане, карте-плане территории или акте обследования, возникшая вследствие ошибки, допущенной лицом, выполнившим кадастровые работы или комплексные кадастровые работы, или ошибка, содержащаяся в документах, направленных или представленных в орган регистрации прав иными лицами.

Согласно части 32 и 32.1 статьи 26 Федерального закона:

– площадь земельного участка, определенная по результатам уточнения сведений о местоположении границ земельного участка и (или) его площади не может быть больше площади, сведения о которой относительно этого земельного участка содержатся в ЕГРН, на величину более чем предельный минимальный размер земельного участка, установленный в соответствии с земельным законодательством, или, если такой размер не установлен, на величину более чем

10% площади, сведения о которой относительно этого земельного участка содержатся в ЕГРН;

– в результате государственного кадастрового учета в связи с уточнением сведений о местоположении границ и площади земельного участка на основании карты-плана территории площадь, определенная с учетом установленных в соответствии с федеральным законом требований, не может быть меньше площади, сведения о которой относительно этого земельного участка содержатся в ЕГРН, более чем на десять процентов. В случае уменьшения площади земельного участка более чем на 10% сведения о таком земельном участке включаются в карту-план территории при наличии письменного согласия правообладателя такого земельного участка с результатами комплексных кадастровых работ.

В ходе выполнения работ по подготовке проекта межевания территории в границах кадастрового квартала 59:32:1420001 было выявлено 76 земельных участков, в местоположении границ и площади которых имеются реестровые ошибки.

Образование земельных участков.

Площади, а также вид разрешенного использования земельных участков, подлежащих образованию в соответствии с настоящим проектом межевания территории, предусмотрены в соответствии с требованиями Правил Землепользования и застройки Култаевского сельского поселения Пермского муниципального района Пермского края и иными нормативно-правовыми актами действующего законодательства РФ.

Согласно пункту 28 части 1 статьи 26 Закона о регистрации размер образуемого земельного участка или земельного участка, который в результате преобразования сохраняется в измененных границах (измененный земельный участок), должен соответствовать установленным в соответствии с федеральным законом требованиям к предельным (минимальным или максимальным) размерам земельных участков, за исключением случаев, предусмотренных Правилами Землепользования и застройки Култаевского сельского поселения Пермского муниципального района Пермского края.

Одним из способов образования земельных участков является перераспределение земельного участка и земель, находящихся в государственной или муниципальной собственности.

Семантические сведения об образуемых, уточняемых, а также изменяемых земельных участках отображены в Разделе 2 (Этап I) и Разделе 3 (Этап II) в составе настоящей пояснительной записки.

Графическая часть, отражающие предусматриваемые проектные решения, отображена на чертеже межевания территории.

В рамках выполнения комплексных кадастровых работ в границах кадастрового квартала 59:32:1420001 были выявлены:

- 0 земельных участков сведения, о которых носят дублирующий характер в Едином государственном реестре недвижимости;
- 8 земельных участков сведения, о которых подлежат исключению из Единого государственного реестра недвижимости в связи с отсутствием зарегистрированных прав;
- 24 земельных участков сведения о которых в рамках комплексных кадастровых работ остались без изменений.

При реализации предусмотренных настоящим проектом межевания проектных решений, необходимо внесение изменений в Правила Землепользования и застройки Култаевского сельского поселения Пермского муниципального района Пермского края, утвержденные решением Совета депутатов Култаевского сельского поселения от 09 июня 2014 г. № 53 «Об утверждении Правил землепользования и застройки Култаевского сельского поселения» (в редакции решений Земского Собрания Пермского муниципального района от 29 июня 2016 г. № 158, от 22 декабря 2016 г. № 181, от 23 марта 2017 г. № 212, от 31 мая 2018 г. № 323, от 31 октября 2019 г. № 11, от 29 апреля 2021 г. № 132, постановления администрации Пермского муниципального района от 30 июля 2021 г. № СЭД-2021-299-01-01-05.С-388, от 25 августа 2021 г. № СЭД-2021-299-01-01-05.С-446, от 28 октября 2021 № СЭД-2021-299-01-01-05.С-579, от 28 марта 2022 № СЭД 2022-299-01-01-05.С-182, 01 сентября 2022 № СЭД-2022-299-01-01-05.С-501, от 01 декабря 2022 № СЭД-2022-299-01-01-05.С-707, от 22 декабря 2022 № СЭД-2022-299-01-01-05.С-764) в части корректировки территориальных зон.

2. Перечень и сведения о площади образуемых земельных участков, в том числе возможные способы их образования, об изменяемых, уточняемых земельных участках; о земельных участках, которые будут отнесены к территориям общего пользования или имуществу общего пользования; вид разрешенного использования образуемых, изменяемых, уточняемых земельных участков.

Таблица 1

№	Условный номер на чертеже межевания территории	Кадастровый номер исходного земельного участка с номерами контуров	Адрес (местоположение) земельного участка	Площадь земельных участков		Вид разрешенного использования исходного земельного участка	Вид разрешенного использования образуемого земельного участка	Обоснование проектных решений, в том числе возможные способы образования земельного участка	Отнесение земельного участка к территории общего пользования или имуществу общего пользования
				Площадь земельного участка, кв.м по сведениям ЕГРН	Площадь земельного участка, кв.м по проекту межевания				
1	2	3	4	5	6	7	8	9	10
I ЭТАП									
1	:6	59:32:1420001:6	Пермский край, Пермский р-н, д Пищальниково, ул Набережная, д 26а	1321	-	Под промышленные предприятия	-	В отношении земельного участка работы не проводятся	-
2	:72	59:32:1420001:72	614521, Пермский край, Пермский Район, Деревня Пищальниково, Улица Зеленая	1138	-	для ведения личного подсобного хозяйства	-	В отношении земельного участка работы не проводятся	-
3	:76	59:32:1420001:76	Пермский край, Пермский р-н, д Пищальниково, ул Зеленая, д 14а	1478	-	Для личного подсобного хозяйства	-	В отношении земельного участка работы не проводятся	-

№	Условный номер на чертеже межевания территории	Кадастровый номер исходного земельного участка с номерами контуров	Адрес (местоположение) земельного участка	Площадь земельных участков		Вид разрешенного использования исходного земельного участка	Вид разрешенного использования образуемого земельного участка	Обоснование проектных решений, в том числе возможные способы образования земельного участка	Отнесение земельного участка к территории общего пользования или имуществу общего пользования
				Площадь земельного участка, кв.м по сведениям ЕГРН	Площадь земельного участка, кв.м по проекту межевания				
1	2	3	4	5	6	7	8	9	10
4	:77	59:32:1420001:77	614521, Пермский край, Пермский р-н, д Пищальниково, ул Зеленая, д 17	1569	-	для личного подсобного хозяйства	-	В отношении земельного участка работы не проводятся	-
5	:98	59:32:1420001:98	Пермский край, Пермский р-н, д Пищальниково	1243	-	Для подсобного приусадебного хозяйства	-	В отношении земельного участка работы не проводятся	-
6	:162	59:32:1420001:162	Пермский край, Пермский р-н, д Пищальниково	546	-	Для личного подсобного хозяйства	-	В отношении земельного участка работы не проводятся	-
7	:169	59:32:1420001:169	Пермский край, Пермский р-н, д Пищальниково, ул Речная	2722	-	Под жилую застройку Индивидуальную	-	В отношении земельного участка работы не проводятся	-
8	:170	59:32:1420001:170	614521, Пермский край, Пермский Район, Село Нижние Муллы, Улица Речная	2437	-	Под жилую застройку Индивидуальную	-	В отношении земельного участка работы не проводятся	-
9	:171	59:32:1420001:171	614521, Пермский край, Пермский Район, Село Нижние Муллы,	1446	-	Под жилую застройку Индивидуальную	-	В отношении земельного участка работы не проводятся	-

№	Условный номер на чертеже межевания территории	Кадастровый номер исходного земельного участка с номерами контуров	Адрес (местоположение) земельного участка	Площадь земельных участков		Вид разрешенного использования исходного земельного участка	Вид разрешенного использования образуемого земельного участка	Обоснование проектных решений, в том числе возможные способы образования земельного участка	Отнесение земельного участка к территории общего пользования или имуществу общего пользования
				Площадь земельного участка, кв.м по сведениям ЕГРН	Площадь земельного участка, кв.м по проекту межевания				
1	2	3	4	5	6	7	8	9	10
			Улица Речная, Дом 11						
10	:212	59:32:1420001:212	614521, Пермский край, Пермский р-н, д Пищальниково	1284	-	для ведения личного подсобного хозяйства	-	В отношении земельного участка работы не проводятся	-
11	:249	59:32:1420001:249	614521, Пермский край, Пермский р-н, д Пищальниково	382	-	площадки для отдыха с элементами озеленения	-	В отношении земельного участка работы не проводятся	-
12	:264	59:32:1420001:264	Пермский край, Пермский район, д Пищальниково, ул Светлая	3074	-	Улично-дорожная сеть	-	В отношении земельного участка работы не проводятся	Земельный участок общего пользования
13	:265	59:32:1420001:265	614521, Пермский край, Пермский Район, Деревня Пищальниково, Улица Веселая	810	-	Для ведения личного подсобного хозяйства	-	В отношении земельного участка работы не проводятся	-
14	:266	59:32:1420001:266	Пермский край, Пермский район, д Пищальниково,	810	-	Для ведения личного подсобного хозяйства	-	В отношении земельного участка работы не проводятся	-

№	Условный номер на чертеже межевания территории	Кадастровый номер исходного земельного участка с номерами контуров	Адрес (местоположение) земельного участка	Площадь земельных участков		Вид разрешенного использования исходного земельного участка	Вид разрешенного использования образуемого земельного участка	Обоснование проектных решений, в том числе возможные способы образования земельного участка	Отнесение земельного участка к территории общего пользования или имуществу общего пользования
				Площадь земельного участка, кв.м по сведениям ЕГРН	Площадь земельного участка, кв.м по проекту межевания				
1	2	3	4	5	6	7	8	9	10
			ул Веселая, уч 15						
15	:269	59:32:1420001:269	614521, Пермский край, Пермский р-н, д Пищальниково	70	-	Для ведения личного подсобного хозяйства	-	В отношении земельного участка работы не проводятся	-
16	:410	59:32:1420001:410	614521, Пермский край, Пермский р-н, д Пищальниково, ул Зеленая	1835	-	Для личного подсобного хозяйства	-	В отношении земельного участка работы не проводятся	-
17	:423	59:32:1420001:423	Пермский край, Пермский р-н, д Пищальниково	1593	-	Для индивидуального жилищного строительства	-	В отношении земельного участка работы не проводятся	-
18	59:32:0000000:14532	59:32:0000000:14532	Пермский край, Пермский р-н, Култаевское сельское поселение	1366	-	Земельные участки (территории) общего пользования	-	В отношении земельного участка работы не проводятся	-
19	59:32:0000000:15390	59:32:0000000:15390	Российская Федерация, Пермский край, м.р-н Пермский, с.п.	596	-	Ведение садоводства	-	В отношении земельного участка работы не проводятся	-

№	Условный номер на чертеже межевания территории	Кадастровый номер исходного земельного участка с номерами контуров	Адрес (местоположение) земельного участка	Площадь земельных участков		Вид разрешенного использования исходного земельного участка	Вид разрешенного использования образуемого земельного участка	Обоснование проектных решений, в том числе возможные способы образования земельного участка	Отнесение земельного участка к территории общего пользования или имуществу общего пользования
				Площадь земельного участка, кв.м по сведениям ЕГРН	Площадь земельного участка, кв.м по проекту межевания				
1	2	3	4	5	6	7	8	9	10
			Култаевское, с. Нижние Муллы						
20	59:32:000 0000:153 79	59:32:0000000:15379	Российская Федерация, Пермский край, Пермский муниципальный район, Култаевское сельское поселение, село Нижние Муллы	350	-	Ведение садоводства	-	В отношении земельного участка работы не проводятся	-
21	59:32:000 0000:148 88	59:32:0000000:14888	Пермский край, м.р-н Пермский, с.п. Култаевское, с. Нижние Муллы, снт "Сигнал"	530	-	Для садоводства	-	В отношении земельного участка работы не проводятся	-
22	59:32:000 0000:148 89	59:32:0000000:14889	Пермский край, м.р-н Пермский, с.п. Култаевское, с. Нижние Муллы, снт "Сигнал"	428	-	Для садоводства	-	В отношении земельного участка работы не проводятся	-

№	Условный номер на чертеже межевания территории	Кадастровый номер исходного земельного участка с номерами контуров	Адрес (местоположение) земельного участка	Площадь земельных участков		Вид разрешенного использования исходного земельного участка	Вид разрешенного использования образуемого земельного участка	Обоснование проектных решений, в том числе возможные способы образования земельного участка	Отнесение земельного участка к территории общего пользования или имуществу общего пользования
				Площадь земельного участка, кв.м по сведениям ЕГРН	Площадь земельного участка, кв.м по проекту межевания				
1	2	3	4	5	6	7	8	9	10
23	59:32:000 0000:148 90	59:32:0000000:14890	Пермский край, м.р-н Пермский, с.п. Култаевское, с. Нижние Муллы, снт "Сигнал"	427	-	Для садоводства	-	В отношении земельного участка работы не проводятся	-
24	59:32:000 0000:147 94	59:32:0000000:14794	Пермский край, Пермский муниципальный район, Култаевское с/п, с. Нижние Муллы	2707	-	Земельные участки (территории) общего пользования	-	В отношении земельного участка работы не проводятся	-
25	:2	59:32:1420001:2	Пермский край, Пермский р-н, д Пищальниково	11402	11208	Под промышленные предприятия	-	Исправление реестровой ошибки в местоположении границ земельного участка. Площадь земельного участка уменьшилась на 194 кв.м (в пределах 10%).	-
26	:4	59:32:1420001:4	Пермский край, Пермский Район, Деревня Пищальниково, Улица Набережная	1200	1215	Для ведения личного подсобного хозяйства (приусадебный земельный участок)	-	Исправление реестровой ошибки в местоположении границ земельного участка. Площадь земельного участка увеличилась на 15 кв.м (в пределах 10%).	-

№	Условный номер на чертеже межевания территории	Кадастровый номер исходного земельного участка с номерами контуров	Адрес (местоположение) земельного участка	Площадь земельных участков		Вид разрешенного использования исходного земельного участка	Вид разрешенного использования образуемого земельного участка	Обоснование проектных решений, в том числе возможные способы образования земельного участка	Отнесение земельного участка к территории общего пользования или имуществу общего пользования
				Площадь земельного участка, кв.м по сведениям ЕГРН	Площадь земельного участка, кв.м по проекту межевания				
1	2	3	4	5	6	7	8	9	10
27	:8	59:32:1420001:8	Пермский край, Пермский р-н, д Пищальниково, ул Зеленая, 3	1615	1703	Для ведения личного подсобного хозяйства	-	Исправление реестровой ошибки в местоположении границ земельного участка. Площадь земельного участка увеличилась на 88 кв.м (в пределах 10%).	-
28	:11	59:32:1420001:11	Пермский край, Пермский р-н, д Пищальниково, ул Веселая, д 10	1503	1506	Для ведения личного подсобного хозяйства	-	Исправление реестровой ошибки в местоположении границ земельного участка. Площадь земельного участка увеличилась на 3 кв.м (в пределах 10%).	-
29	:13	59:32:1420001:13	Пермский край, Пермский район, д Пищальниково, ул Веселая, д 2	1510	1532	Для ведения личного подсобного хозяйства	-	Исправление реестровой ошибки в местоположении границ земельного участка. Площадь земельного участка увеличилась на 22 кв.м (в пределах 10%).	-

№	Условный номер на чертеже межевания территории	Кадастровый номер исходного земельного участка с номерами контуров	Адрес (местоположение) земельного участка	Площадь земельных участков		Вид разрешенного использования исходного земельного участка	Вид разрешенного использования образуемого земельного участка	Обоснование проектных решений, в том числе возможные способы образования земельного участка	Отнесение земельного участка к территории общего пользования или имуществу общего пользования
				Площадь земельного участка, кв.м по сведениям ЕГРН	Площадь земельного участка, кв.м по проекту межевания				
1	2	3	4	5	6	7	8	9	10
30	:14	59:32:1420001:14	Пермский край, Пермский р-н, д Пищальниково, ул Веселая, д 4	1515	1512	Для ведения личного подсобного хозяйства	-	Исправление реестровой ошибки в местоположении границ земельного участка. Площадь земельного участка уменьшилась на 3 кв.м (в пределах 10%).	-
31	:15	59:32:1420001:15	Пермский край, Пермский р-н, д Пищальниково, ул Веселая, 6	1495	1599	Для ведения личного подсобного хозяйства	-	Исправление реестровой ошибки в местоположении границ земельного участка. Площадь земельного участка увеличилась на 104 кв.м (в пределах 10%).	-
32	:19	59:32:1420001:19	Пермский край, Пермский Муниципальный район, Деревня Пищальниково, Улица Набережная, Земельный участок 26	1381	1391	Для ведения личного подсобного хозяйства	-	Исправление реестровой ошибки в местоположении границ земельного участка. Площадь земельного участка увеличилась на 10 кв.м (в пределах 10%).	-

№	Условный номер на чертеже межевания территории	Кадастровый номер исходного земельного участка с номерами контуров	Адрес (местоположение) земельного участка	Площадь земельных участков		Вид разрешенного использования исходного земельного участка	Вид разрешенного использования образуемого земельного участка	Обоснование проектных решений, в том числе возможные способы образования земельного участка	Отнесение земельного участка к территории общего пользования или имуществу общего пользования
				Площадь земельного участка, кв.м по сведениям ЕГРН	Площадь земельного участка, кв.м по проекту межевания				
1	2	3	4	5	6	7	8	9	10
33	:20	59:32:1420001:20	Пермский край, Пермский р-н, д Пищальниково	1495	1619	Для ведения личного подсобного хозяйства	-	Исправление реестровой ошибки в местоположении границ земельного участка. Площадь земельного участка увеличилась на 124 кв.м (в пределах 10%).	-
34	:22	59:32:1420001:22	Пермский край, Пермский р-н, д Пищальниково, ул Набережная, 24	947	991	Для индивидуального жилищного строительства	-	Исправление реестровой ошибки в местоположении границ земельного участка. Площадь земельного участка увеличилась на 44 кв.м (в пределах 10%).	-
35	:23	59:32:1420001:23	Пермский край, Пермский р-н, д Пищальниково, ул Набережная, 22	1643	1624	Для индивидуального жилищного строительства	-	Исправление реестровой ошибки в местоположении границ земельного участка. Площадь земельного участка уменьшилась на 19 кв.м (в пределах 10%).	-

№	Условный номер на чертеже межевания территории	Кадастровый номер исходного земельного участка с номерами контуров	Адрес (местоположение) земельного участка	Площадь земельных участков		Вид разрешенного использования исходного земельного участка	Вид разрешенного использования образуемого земельного участка	Обоснование проектных решений, в том числе возможные способы образования земельного участка	Отнесение земельного участка к территории общего пользования или имуществу общего пользования
				Площадь земельного участка, кв.м по сведениям ЕГРН	Площадь земельного участка, кв.м по проекту межевания				
1	2	3	4	5	6	7	8	9	10
36	:30	59:32:1420001:30	614521, Пермский край, Пермский Район, Деревня Пищальниково, Улица Веселая	1523	1618	Для ведения личного подсобного хозяйства	-	Исправление реестровой ошибки в местоположении границ земельного участка. Площадь земельного участка увеличилась на 95 кв.м (в пределах 10%).	-
37	:65	59:32:1420001:65	Пермский край, Пермский р-н, д Пищальниково, ул Веселая, д 9	1466	1610	Для ведения личного подсобного хозяйства	-	Исправление реестровой ошибки в местоположении границ земельного участка. Площадь земельного участка увеличилась на 144 кв.м (в пределах 10%).	-
38	:70	59:32:1420001:70	Пермский край, Пермский р-н, д Пищальниково	3903	3903	для личного подсобного хозяйства	-	Исправление реестровой ошибки в местоположении границ земельного участка. Площадь земельного участка не изменяется.	-

№	Условный номер на чертеже межевания территории	Кадастровый номер исходного земельного участка с номерами контуров	Адрес (местоположение) земельного участка	Площадь земельных участков		Вид разрешенного использования исходного земельного участка	Вид разрешенного использования образуемого земельного участка	Обоснование проектных решений, в том числе возможные способы образования земельного участка	Отнесение земельного участка к территории общего пользования или имуществу общего пользования
				Площадь земельного участка, кв.м по сведениям ЕГРН	Площадь земельного участка, кв.м по проекту межевания				
1	2	3	4	5	6	7	8	9	10
39	:82	59:32:1420001:82	Пермский край, Пермский р-н, д Пищальниково, ул Набережная, 16	400	440	под жилую дачную застройку	-	Исправление реестровой ошибки в местоположении границ земельного участка. Площадь земельного участка увеличилась на 40 кв.м (в пределах 10%).	-
40	:84	59:32:1420001:84	Пермский край, Пермский р-н, д Пищальниково, ул Набережная, 2	1500	1529	для личного подсобного хозяйства	-	Исправление реестровой ошибки в местоположении границ земельного участка. Площадь земельного участка увеличилась на 29 кв.м (в пределах 10%).	-
41	:85	59:32:1420001:85	Пермский край, Пермский р-н, д Пищальниково, ул Зеленая, д 18	1300	1313	Для личного подсобного хозяйства	-	Исправление реестровой ошибки в местоположении границ земельного участка. Площадь земельного участка увеличилась на 13 кв.м (в пределах 10%).	-

№	Условный номер на чертеже межевания территории	Кадастровый номер исходного земельного участка с номерами контуров	Адрес (местоположение) земельного участка	Площадь земельных участков		Вид разрешенного использования исходного земельного участка	Вид разрешенного использования образуемого земельного участка	Обоснование проектных решений, в том числе возможные способы образования земельного участка	Отнесение земельного участка к территории общего пользования или имуществу общего пользования
				Площадь земельного участка, кв.м по сведениям ЕГРН	Площадь земельного участка, кв.м по проекту межевания				
1	2	3	4	5	6	7	8	9	10
42	:86	59:32:1420001:86	Пермский край, Пермский р-н, д Пищальниково, ул Зеленая, 2	1777	1865	Для ведения личного подсобного хозяйства	-	Исправление реестровой ошибки в местоположении границ земельного участка. Площадь земельного участка увеличилась на 88 кв.м (в пределах 10%).	-
43	:89	59:32:1420001:89	Пермский край, Пермский р-н, д Пищальниково, ул Светлая, д 8	1229	1260	Для личного подсобного хозяйства	-	Исправление реестровой ошибки в местоположении границ земельного участка. Площадь земельного участка увеличилась на 31 кв.м (в пределах 10%).	-
44	:93	59:32:1420001:93	Пермский край, Пермский район, д Пищальниково, ул Зеленая, д 6	1870	1883	Для подсобного приусадебного хозяйства	-	Исправление реестровой ошибки в местоположении границ земельного участка. Площадь земельного участка увеличилась на 13 кв.м (в пределах 10%).	-

№	Условный номер на чертеже межевания территории	Кадастровый номер исходного земельного участка с номерами контуров	Адрес (местоположение) земельного участка	Площадь земельных участков		Вид разрешенного использования исходного земельного участка	Вид разрешенного использования образуемого земельного участка	Обоснование проектных решений, в том числе возможные способы образования земельного участка	Отнесение земельного участка к территории общего пользования или имуществу общего пользования
				Площадь земельного участка, кв.м по сведениям ЕГРН	Площадь земельного участка, кв.м по проекту межевания				
1	2	3	4	5	6	7	8	9	10
45	:101	59:32:1420001:101	Пермский край, Пермский р-н, д Пищальниково, ул Светлая, 6	1251	1288	Для ведения личного подсобного хозяйства	-	Исправление реестровой ошибки в местоположении границ земельного участка. Площадь земельного участка увеличилась на 37 кв.м (в пределах 10%).	-
46	:105	59:32:1420001:105	Пермский край, Пермский р-н, д Пищальниково, ул Светлая, 2	1484	1509	Для ведения личного подсобного хозяйства	-	Исправление реестровой ошибки в местоположении границ земельного участка. Площадь земельного участка увеличилась на 25 кв.м (в пределах 10%).	-
47	:118	59:32:1420001:118	614521, Пермский край, Пермский Район, Деревня Пищальниково, Улица Веселая	1478	1397	для личного подсобного хозяйства	-	Исправление реестровой ошибки в местоположении границ земельного участка. Площадь земельного участка уменьшилась на 81 кв.м (в пределах 10%).	-

№	Условный номер на чертеже межевания территории	Кадастровый номер исходного земельного участка с номерами контуров	Адрес (местоположение) земельного участка	Площадь земельных участков		Вид разрешенного использования исходного земельного участка	Вид разрешенного использования образуемого земельного участка	Обоснование проектных решений, в том числе возможные способы образования земельного участка	Отнесение земельного участка к территории общего пользования или имуществу общего пользования
				Площадь земельного участка, кв.м по сведениям ЕГРН	Площадь земельного участка, кв.м по проекту межевания				
1	2	3	4	5	6	7	8	9	10
48	:123	59:32:1420001:123	Пермский край, Пермский р-н, д Пищальниково, ул Светлая, 3	1498	1645	для личного подсобного хозяйства	-	Исправление реестровой ошибки в местоположении границ земельного участка. Площадь земельного участка увеличилась на 147 кв.м (в пределах 10%).	-
49	:125	59:32:1420001:125	Пермский край, Пермский р-н, д Пищальниково, ул Зеленая, 13	934	1004	Для ведения личного подсобного хозяйства	-	Исправление реестровой ошибки в местоположении границ земельного участка. Площадь земельного участка увеличилась на 70 кв.м (в пределах 10%).	-
50	:128	59:32:1420001:128	614521, Пермский край, Пермский Район, Деревня Пищальниково, Улица Зеленая, 16	1054	1098	Для ведения личного подсобного хозяйства	-	Исправление реестровой ошибки в местоположении границ земельного участка. Площадь земельного участка увеличилась на 27 кв.м (в пределах 10%).	-

№	Условный номер на чертеже межевания территории	Кадастровый номер исходного земельного участка с номерами контуров	Адрес (местоположение) земельного участка	Площадь земельных участков		Вид разрешенного использования исходного земельного участка	Вид разрешенного использования образуемого земельного участка	Обоснование проектных решений, в том числе возможные способы образования земельного участка	Отнесение земельного участка к территории общего пользования или имуществу общего пользования
				Площадь земельного участка, кв.м по сведениям ЕГРН	Площадь земельного участка, кв.м по проекту межевания				
1	2	3	4	5	6	7	8	9	10
51	:134	59:32:1420001:134	Пермский край, Пермский р-н, д Пищальниково	397	401	Ведение огородничества	-	Исправление реестровой ошибки в местоположении границ земельного участка. Площадь земельного участка увеличилась на 4 кв.м (в пределах 10%).	-
52	:137	59:32:1420001:137	Пермский край, Пермский Муниципальный округ, Деревня Пищальниково, Улица Веселая	1703	1736	Для личного подсобного хозяйства	-	Исправление реестровой ошибки в местоположении границ земельного участка. Площадь земельного участка увеличилась на 33 кв.м (в пределах 10%).	-
53	:138	59:32:1420001:138	614521, Пермский край, Пермский р-н, д Пищальниково, ул Зеленая, д 4	2165	2148	Для личного подсобного хозяйства	-	Исправление реестровой ошибки в местоположении границ земельного участка. Площадь земельного участка уменьшилась на 17 кв.м (в пределах 10%).	-

№	Условный номер на чертеже межевания территории	Кадастровый номер исходного земельного участка с номерами контуров	Адрес (местоположение) земельного участка	Площадь земельных участков		Вид разрешенного использования исходного земельного участка	Вид разрешенного использования образуемого земельного участка	Обоснование проектных решений, в том числе возможные способы образования земельного участка	Отнесение земельного участка к территории общего пользования или имуществу общего пользования
				Площадь земельного участка, кв.м по сведениям ЕГРН	Площадь земельного участка, кв.м по проекту межевания				
1	2	3	4	5	6	7	8	9	10
54	:139	59:32:1420001:139	614521, Пермский край, Пермский р-н, д Пищальниково, ул Зеленая, д 8	1729	1675	Для ведения личного подсобного хозяйства	-	Исправление реестровой ошибки в местоположении границ земельного участка. Площадь земельного участка уменьшилась на 54 кв.м (в пределах 10%).	-
55	:142	59:32:1420001:142	Пермский край, Пермский р-н, д Пищальниково, ул Зеленая, д 5	2311	2311	Для ведения личного подсобного хозяйства	-	Исправление реестровой ошибки в местоположении границ земельного участка. Площадь земельного участка не изменяется.	-
56	:143	59:32:1420001:143	Российская Федерация, Пермский край, м.р-н Пермский, с.п. Култаевское, д Пищальниково, ул Зеленая, з/у 1	1259	1381	Для личного подсобного хозяйства	-	Исправление реестровой ошибки в местоположении границ земельного участка. Площадь земельного участка увеличилась на 122 кв.м (в пределах 10%).	-

№	Условный номер на чертеже межевания территории	Кадастровый номер исходного земельного участка с номерами контуров	Адрес (местоположение) земельного участка	Площадь земельных участков		Вид разрешенного использования исходного земельного участка	Вид разрешенного использования образуемого земельного участка	Обоснование проектных решений, в том числе возможные способы образования земельного участка	Отнесение земельного участка к территории общего пользования или имуществу общего пользования
				Площадь земельного участка, кв.м по сведениям ЕГРН	Площадь земельного участка, кв.м по проекту межевания				
1	2	3	4	5	6	7	8	9	10
57	:148	59:32:1420001:148 (Граница земельного участка многоконтурная. Количество контуров - 2)	Пермский край, Пермский район, д Пищальниково, ул Набережная, д 6	1468	1485	Для личного подсобного хозяйства	-	Исправление реестровой ошибки в местоположении границ земельного участка. Площадь земельного участка увеличилась на 17 кв.м (в пределах 10%).	-
58	:149	59:32:1420001:149	Российская Федерация, Пермский край, м.р-н Пермский, с.п. Култаевское, д Пищальниково, ул Зеленая, з/у 14	1296	1357	Для личного подсобного хозяйства	-	Исправление реестровой ошибки в местоположении границ земельного участка. Площадь земельного участка увеличилась на 61 кв.м (в пределах 10%).	-
59	:150	59:32:1420001:150	Пермский край, Пермский р-н, д Пищальниково, ул Зеленая, д 26	1755	1830	Для личного подсобного хозяйства	-	Исправление реестровой ошибки в местоположении границ земельного участка. Площадь земельного участка увеличилась на 75 кв.м (в пределах 10%).	-

№	Условный номер на чертеже межевания территории	Кадастровый номер исходного земельного участка с номерами контуров	Адрес (местоположение) земельного участка	Площадь земельных участков		Вид разрешенного использования исходного земельного участка	Вид разрешенного использования образуемого земельного участка	Обоснование проектных решений, в том числе возможные способы образования земельного участка	Отнесение земельного участка к территории общего пользования или имуществу общего пользования
				Площадь земельного участка, кв.м по сведениям ЕГРН	Площадь земельного участка, кв.м по проекту межевания				
1	2	3	4	5	6	7	8	9	10
60	:153	59:32:1420001:153	Пермский край, Пермский р-н, д Пищальниково, ул Светлая, 5	1445	1498	Для ведения личного подсобного хозяйства	-	Исправление реестровой ошибки в местоположении границ земельного участка. Площадь земельного участка увеличилась на 53 кв.м (в пределах 10%).	-
61	:158	59:32:1420001:158	Пермский край, Пермский р-н, д Пищальниково, ул Светлая, д 4	1397	1421	Для ведения личного подсобного хозяйства	-	Исправление реестровой ошибки в местоположении границ земельного участка. Площадь земельного участка увеличилась на 24 кв.м (в пределах 10%).	-
62	:159	59:32:1420001:159	Пермский край, Пермский р-н, д Пищальниково, пер Береговой, 4	1562	1713	Для ведения личного подсобного хозяйства	-	Исправление реестровой ошибки в местоположении границ земельного участка. Площадь земельного участка увеличилась на 151 кв.м (в пределах 10%).	-

№	Условный номер на чертеже межевания территории	Кадастровый номер исходного земельного участка с номерами контуров	Адрес (местоположение) земельного участка	Площадь земельных участков		Вид разрешенного использования исходного земельного участка	Вид разрешенного использования образуемого земельного участка	Обоснование проектных решений, в том числе возможные способы образования земельного участка	Отнесение земельного участка к территории общего пользования или имуществу общего пользования
				Площадь земельного участка, кв.м по сведениям ЕГРН	Площадь земельного участка, кв.м по проекту межевания				
1	2	3	4	5	6	7	8	9	10
63	:160	59:32:1420001:160	Пермский край, Пермский р-н, д Пищальниково	880	935	Под индивидуальное садоводство	-	Исправление реестровой ошибки в местоположении границ земельного участка. Площадь земельного участка увеличилась на 55 кв.м (в пределах 10%).	-
64	:163	59:32:1420001:163	Пермский край, Пермский р-н, д Пищальниково	1012	1085	Для личного подсобного хозяйства	-	Исправление реестровой ошибки в местоположении границ земельного участка. Площадь земельного участка увеличилась на 73 кв.м (в пределах 10%).	-
65	:166	59:32:1420001:166	Пермский край, Пермский Муниципальный район, Деревня Пищальниково, Улица Набережная, Земельный участок 16а	735	754	Для садоводства	-	Исправление реестровой ошибки в местоположении границ земельного участка. Площадь земельного участка увеличилась на 19 кв.м (в пределах 10%).	-

№	Условный номер на чертеже межевания территории	Кадастровый номер исходного земельного участка с номерами контуров	Адрес (местоположение) земельного участка	Площадь земельных участков		Вид разрешенного использования исходного земельного участка	Вид разрешенного использования образуемого земельного участка	Обоснование проектных решений, в том числе возможные способы образования земельного участка	Отнесение земельного участка к территории общего пользования или имуществу общего пользования
				Площадь земельного участка, кв.м по сведениям ЕГРН	Площадь земельного участка, кв.м по проекту межевания				
1	2	3	4	5	6	7	8	9	10
66	:167	59:32:1420001:167	Пермский край, Пермский р-н, д Пищальниково	1656	1752	Для ведения личного подсобного хозяйства	-	Исправление реестровой ошибки в местоположении границ земельного участка. Площадь земельного участка увеличилась на 96 кв.м (в пределах 10%).	-
67	:214	59:32:1420001:214	Пермский край, Пермский район, д Пищальниково, ул Зеленая, д 7	815	817	Для ведения личного подсобного хозяйства	-	Исправление реестровой ошибки в местоположении границ земельного участка. Площадь земельного участка увеличилась на 2 кв.м (в пределах 10%).	-
68	:215	59:32:1420001:215	Пермский край, Пермский р-н, д Пищальниково, ул Зеленая, д 7а	816	880	Для ведения личного подсобного хозяйства	-	Исправление реестровой ошибки в местоположении границ земельного участка. Площадь земельного участка увеличилась на 64 кв.м (в пределах 10%).	-

№	Условный номер на чертеже межевания территории	Кадастровый номер исходного земельного участка с номерами контуров	Адрес (местоположение) земельного участка	Площадь земельных участков		Вид разрешенного использования исходного земельного участка	Вид разрешенного использования образуемого земельного участка	Обоснование проектных решений, в том числе возможные способы образования земельного участка	Отнесение земельного участка к территории общего пользования или имуществу общего пользования
				Площадь земельного участка, кв.м по сведениям ЕГРН	Площадь земельного участка, кв.м по проекту межевания				
1	2	3	4	5	6	7	8	9	10
69	:233	59:32:1420001:233	614521, Пермский край, Пермский р-н, д Пищальниково	305	303	Для благоустройства территории	-	Исправление реестровой ошибки в местоположении границ земельного участка. Площадь земельного участка уменьшилась на 2 кв.м (в пределах 10%).	Земельный участок общего пользования
70	:236	59:32:1420001:236	614521, Пермский край, Пермский р-н, д Пищальниково	50	54	Для размещения остановочного комплекса	-	Исправление реестровой ошибки в местоположении границ земельного участка. Площадь земельного участка увеличилась на 4 кв.м (в пределах 10%).	-
71	:246	59:32:1420001:246 (Граница земельного участка многоконтурная. Количество контуров - 2)	614521, Пермский край, Пермский р-н, д Пищальниково	2000	2016	для ведения личного подсобного хозяйства	-	Исправление реестровой ошибки в местоположении границ земельного участка. Площадь земельного участка увеличилась на 16 кв.м (в пределах 10%).	-

№	Условный номер на чертеже межевания территории	Кадастровый номер исходного земельного участка с номерами контуров	Адрес (местоположение) земельного участка	Площадь земельных участков		Вид разрешенного использования исходного земельного участка	Вид разрешенного использования образуемого земельного участка	Обоснование проектных решений, в том числе возможные способы образования земельного участка	Отнесение земельного участка к территории общего пользования или имуществу общего пользования
				Площадь земельного участка, кв.м по сведениям ЕГРН	Площадь земельного участка, кв.м по проекту межевания				
1	2	3	4	5	6	7	8	9	10
72	:247	59:32:1420001:247	Пермский край, Пермский р-н, с/п Култаевское, д Пищальниково, ул Набережная, д 4а	514	560	Для ведения личного подсобного хозяйства	-	Исправление реестровой ошибки в местоположении границ земельного участка. Площадь земельного участка увеличилась на 46 кв.м (в пределах 10%).	-
73	:248	59:32:1420001:248	Пермский край, Пермский р-н, с/п Култаевское, д Пищальниково, ул Набережная, д 10	1054	1066	Для ведения личного подсобного хозяйства	-	Исправление реестровой ошибки в местоположении границ земельного участка. Площадь земельного участка увеличилась на 12 кв.м (в пределах 10%).	-
74	:250	59:32:1420001:250	Пермский край, Пермский район, д Пищальниково	13126	13179	Площадки отдыха	-	Исправление реестровой ошибки в местоположении границ земельного участка. Площадь земельного участка увеличилась на 53 кв.м (в пределах 10%).	-

№	Условный номер на чертеже межевания территории	Кадастровый номер исходного земельного участка с номерами контуров	Адрес (местоположение) земельного участка	Площадь земельных участков		Вид разрешенного использования исходного земельного участка	Вид разрешенного использования образуемого земельного участка	Обоснование проектных решений, в том числе возможные способы образования земельного участка	Отнесение земельного участка к территории общего пользования или имуществу общего пользования
				Площадь земельного участка, кв.м по сведениям ЕГРН	Площадь земельного участка, кв.м по проекту межевания				
1	2	3	4	5	6	7	8	9	10
75	:251	59:32:1420001:251	614521, Пермский край, Пермский Район, Деревня Пищальниково, Улица Веселая	788	841	отдельно стоящие многоквартирные жилые дома с приусадебными участками этажностью не выше 3 этажей	-	Исправление реестровой ошибки в местоположении границ земельного участка. Площадь земельного участка увеличилась на 53 кв.м (в пределах 10%).	-
76	:252	59:32:1420001:252	614521, Пермский край, Пермский район, д Пищальниково, ул Веселая, д 12	788	816	отдельно стоящие многоквартирные жилые дома с приусадебными участками этажностью не выше 3 этажей	-	Исправление реестровой ошибки в местоположении границ земельного участка. Площадь земельного участка увеличилась на 28 кв.м (в пределах 10%).	-
77	:253	59:32:1420001:253	Пермский край, Пермский р-н, с/п Култаевское, д Пищальниково	1165	1146	Промышленные и складские предприятия V класса вредности.	-	Исправление реестровой ошибки в местоположении границ земельного участка. Площадь земельного участка уменьшилась на 19 кв.м (в пределах 10%).	-

№	Условный номер на чертеже межевания территории	Кадастровый номер исходного земельного участка с номерами контуров	Адрес (местоположение) земельного участка	Площадь земельных участков		Вид разрешенного использования исходного земельного участка	Вид разрешенного использования образуемого земельного участка	Обоснование проектных решений, в том числе возможные способы образования земельного участка	Отнесение земельного участка к территории общего пользования или имуществу общего пользования
				Площадь земельного участка, кв.м по сведениям ЕГРН	Площадь земельного участка, кв.м по проекту межевания				
1	2	3	4	5	6	7	8	9	10
78	:255	59:32:1420001:255	614521, Пермский край, Пермский р-н, с/п Култаевское, д Пищальниково	1840	1859	Отдельно стоящие многоквартирные жилые дома с приусадебными участками этажностью не выше 3 этажей	-	Исправление реестровой ошибки в местоположении границ земельного участка. Площадь земельного участка увеличилась на 19 кв.м (в пределах 10%).	-
79	:256	59:32:1420001:256	614521, Пермский край, Пермский р-н, д Пищальниково, ул Зеленая, д 3а	1720	1778	отдельно стоящие многоквартирные жилые дома с приусадебными участками этажностью не выше 3 этажей	-	Исправление реестровой ошибки в местоположении границ земельного участка. Площадь земельного участка увеличилась на 58 кв.м (в пределах 10%).	-
80	:259	59:32:1420001:259	614521, Пермский край, Пермский Район, Деревня Пищальниково, Улица Набережная	765	841	для индивидуального жилищного строительства	-	Исправление реестровой ошибки в местоположении границ земельного участка. Площадь земельного участка увеличилась на 76 кв.м (в пределах 10%).	-

№	Условный номер на чертеже межевания территории	Кадастровый номер исходного земельного участка с номерами контуров	Адрес (местоположение) земельного участка	Площадь земельных участков		Вид разрешенного использования исходного земельного участка	Вид разрешенного использования образуемого земельного участка	Обоснование проектных решений, в том числе возможные способы образования земельного участка	Отнесение земельного участка к территории общего пользования или имуществу общего пользования
				Площадь земельного участка, кв.м по сведениям ЕГРН	Площадь земельного участка, кв.м по проекту межевания				
1	2	3	4	5	6	7	8	9	10
81	:260	59:32:1420001:260	614521, Пермский край, Пермский р-н, д Пищальниково, ул Зеленая	2102	2234	Для ведения личного подсобного хозяйства	-	Исправление реестровой ошибки в местоположении границ земельного участка. Площадь земельного участка увеличилась на 132 кв.м (в пределах 10%).	-
82	:261	59:32:1420001:261	614521, Пермский край, Пермский р-н, д Пищальниково	1074	1082	Для ведения личного подсобного хозяйства	-	Исправление реестровой ошибки в местоположении границ земельного участка. Площадь земельного участка увеличилась на 8 кв.м (в пределах 10%).	-
83	:263	59:32:1420001:263	614521, Пермский край, Пермский р-н, д Пищальниково	860	875	Для ведения личного подсобного хозяйства	-	Исправление реестровой ошибки в местоположении границ земельного участка. Площадь земельного участка увеличилась на 15 кв.м (в пределах 10%).	-

№	Условный номер на чертеже межевания территории	Кадастровый номер исходного земельного участка с номерами контуров	Адрес (местоположение) земельного участка	Площадь земельных участков		Вид разрешенного использования исходного земельного участка	Вид разрешенного использования образуемого земельного участка	Обоснование проектных решений, в том числе возможные способы образования земельного участка	Отнесение земельного участка к территории общего пользования или имуществу общего пользования
				Площадь земельного участка, кв.м по сведениям ЕГРН	Площадь земельного участка, кв.м по проекту межевания				
1	2	3	4	5	6	7	8	9	10
84	:268	59:32:1420001:268 (Граница земельного участка многоконтурная. Количество контуров - 2)	Пермский край, Пермский район, д Пищальниково, ул Набережная	4163	3990	Места общего пользования (уличная дорожная сеть).	-	Исправление реестровой ошибки в местоположении границ земельного участка. Площадь земельного участка уменьшилась на-173 кв.м (в пределах 10%).	-
85	:271	59:32:1420001:271	614521, Пермский край, Пермский р-н, д Пищальниково, ул Светлая, д 7	2108	2130	Для ведения личного подсобного хозяйства	-	Исправление реестровой ошибки в местоположении границ земельного участка. Площадь земельного участка увеличилась на 22 кв.м (в пределах 10%).	-
86	:390	59:32:1420001:390	614521, Пермский край, Пермский район, деревня Пищальниково, улица Набережная	621	667	для ведения личного подсобного хозяйства	-	Исправление реестровой ошибки в местоположении границ земельного участка. Площадь земельного участка увеличилась на 46 кв.м (в пределах 10%).	-

№	Условный номер на чертеже межевания территории	Кадастровый номер исходного земельного участка с номерами контуров	Адрес (местоположение) земельного участка	Площадь земельных участков		Вид разрешенного использования исходного земельного участка	Вид разрешенного использования образуемого земельного участка	Обоснование проектных решений, в том числе возможные способы образования земельного участка	Отнесение земельного участка к территории общего пользования или имуществу общего пользования
				Площадь земельного участка, кв.м по сведениям ЕГРН	Площадь земельного участка, кв.м по проекту межевания				
1	2	3	4	5	6	7	8	9	10
87	:398	59:32:1420001:398	614521, Пермский край, Пермский р-н, д Пищальниково	993	995	для ведения личного подсобного хозяйства	-	Исправление реестровой ошибки в местоположении границ земельного участка. Площадь земельного участка увеличилась на 2 кв.м (в пределах 10%).	-
88	:400	59:32:1420001:400	614521, Пермский край, Пермский р-н, д Пищальниково	406	411	Ведение садоводства	-	Исправление реестровой ошибки в местоположении границ земельного участка. Площадь земельного участка увеличилась на 5 кв.м (в пределах 10%).	Земельный участок общего пользования
89	:402	59:32:1420001:402	614521, Пермский край, Пермский р-н, д Пищальниково, ул Светлая	1380	1490	Для ведения личного подсобного хозяйства (приусадебный земельный участок)	-	Исправление реестровой ошибки в местоположении границ земельного участка. Площадь земельного участка увеличилась на 110 кв.м (в пределах 10%).	-

№	Условный номер на чертеже межевания территории	Кадастровый номер исходного земельного участка с номерами контуров	Адрес (местоположение) земельного участка	Площадь земельных участков		Вид разрешенного использования исходного земельного участка	Вид разрешенного использования образуемого земельного участка	Обоснование проектных решений, в том числе возможные способы образования земельного участка	Отнесение земельного участка к территории общего пользования или имуществу общего пользования
				Площадь земельного участка, кв.м по сведениям ЕГРН	Площадь земельного участка, кв.м по проекту межевания				
1	2	3	4	5	6	7	8	9	10
90	:403	59:32:1420001:403	614521, Пермский край, Пермский Район, Деревня Пищальниково, Переулок Береговой	1401	1442	для ведения личного подсобного хозяйства (приусадебный земельный участок)	-	Исправление реестровой ошибки в местоположении границ земельного участка. Площадь земельного участка увеличилась на 41 кв.м (в пределах 10%).	-
91	:405	59:32:1420001:405	614521, Пермский край, Пермский Район, Деревня Пищальниково, Улица Набережная	1745	1749	блокированная жилая застройка	-	Исправление реестровой ошибки в местоположении границ земельного участка. Площадь земельного участка увеличилась на 4 кв.м (в пределах 10%).	-
92	:406	59:32:1420001:406	614521, Пермский край, Пермский Район, Деревня Пищальниково, Улица Набережная	1900	1938	блокированная жилая застройка	-	Исправление реестровой ошибки в местоположении границ земельного участка. Площадь земельного участка увеличилась на 38 кв.м (в пределах 10%).	-

№	Условный номер на чертеже межевания территории	Кадастровый номер исходного земельного участка с номерами контуров	Адрес (местоположение) земельного участка	Площадь земельных участков		Вид разрешенного использования исходного земельного участка	Вид разрешенного использования образуемого земельного участка	Обоснование проектных решений, в том числе возможные способы образования земельного участка	Отнесение земельного участка к территории общего пользования или имуществу общего пользования
				Площадь земельного участка, кв.м по сведениям ЕГРН	Площадь земельного участка, кв.м по проекту межевания				
1	2	3	4	5	6	7	8	9	10
93	:407	59:32:1420001:407	614521, Пермский край, Пермский р-н, д Пищальниково, ул Светлая	1218	1143	Для ведения личного подсобного хозяйства	-	Исправление реестровой ошибки в местоположении границ земельного участка. Площадь земельного участка уменьшилась на 75 кв.м (в пределах 10%).	-
94	:408	59:32:1420001:408	614521, Пермский край, Пермский р-н, д Пищальниково, ул Светлая	922	986	Для индивидуального жилищного строительства	-	Исправление реестровой ошибки в местоположении границ земельного участка. Площадь земельного участка увеличилась на 64 кв.м (в пределах 10%).	-
95	:411	59:32:1420001:411	614521, Пермский край, Пермский р-н, д Пищальниково, наб ул.	2688	2697	для ведения личного подсобного хозяйства	-	Исправление реестровой ошибки в местоположении границ земельного участка. Площадь земельного участка увеличилась на 9 кв.м (в пределах 10%).	-

№	Условный номер на чертеже межевания территории	Кадастровый номер исходного земельного участка с номерами контуров	Адрес (местоположение) земельного участка	Площадь земельных участков		Вид разрешенного использования исходного земельного участка	Вид разрешенного использования образуемого земельного участка	Обоснование проектных решений, в том числе возможные способы образования земельного участка	Отнесение земельного участка к территории общего пользования или имуществу общего пользования
				Площадь земельного участка, кв.м по сведениям ЕГРН	Площадь земельного участка, кв.м по проекту межевания				
1	2	3	4	5	6	7	8	9	10
96	:435	59:32:1420001:435	Пермский край, Пермский р-н, д Пищальниково, ул Веселая	800	836	Для садоводства	-	Исправление реестровой ошибки в местоположении границ земельного участка. Площадь земельного участка увеличилась на 36 кв.м (в пределах 10%).	-
97	:436	59:32:1420001:436	Пермский край, Пермский р-н, д Пищальниково, ул Веселая	795	814	Для садоводства	-	Исправление реестровой ошибки в местоположении границ земельного участка. Площадь земельного участка увеличилась на 19 кв.м (в пределах 10%).	-
98	:439	59:32:1420001:439	Пермский край, Пермский Район, Деревня Пищальниково, Улица Зеленая	1617	1642	Для ведения личного подсобного хозяйства	-	Исправление реестровой ошибки в местоположении границ земельного участка. Площадь земельного участка увеличилась на 25 кв.м (в пределах 10%).	-

№	Условный номер на чертеже межевания территории	Кадастровый номер исходного земельного участка с номерами контуров	Адрес (местоположение) земельного участка	Площадь земельных участков		Вид разрешенного использования исходного земельного участка	Вид разрешенного использования образуемого земельного участка	Обоснование проектных решений, в том числе возможные способы образования земельного участка	Отнесение земельного участка к территории общего пользования или имуществу общего пользования
				Площадь земельного участка, кв.м по сведениям ЕГРН	Площадь земельного участка, кв.м по проекту межевания				
1	2	3	4	5	6	7	8	9	10
99	:440	59:32:1420001:440	Пермский край, Пермский р-н, д Пищальниково, ул Набережная	1828	1871	для личного подсобного хозяйства	-	Исправление реестровой ошибки в местоположении границ земельного участка. Площадь земельного участка увеличилась на 43 кв.м (в пределах 10%).	-
100	:441	59:32:1420001:441	Пермский край, Пермский р-н, д Пищальниково	477	502	Ведение огородничества	-	Исправление реестровой ошибки в местоположении границ земельного участка. Площадь земельного участка увеличилась на 25 кв.м (в пределах 10%).	-
101	:7	59:32:1420001:7	Пермский край, Пермский р-н, д Пищальниково, ул Зеленая, 12	2043	2174	Для ведения личного подсобного хозяйства	-	Уточнение местоположения границ и площади земельного участка. В результате площадь земельного участка увеличилась на 131 кв. м (в пределах 10%)	-

№	Условный номер на чертеже межевания территории	Кадастровый номер исходного земельного участка с номерами контуров	Адрес (местоположение) земельного участка	Площадь земельных участков		Вид разрешенного использования исходного земельного участка	Вид разрешенного использования образуемого земельного участка	Обоснование проектных решений, в том числе возможные способы образования земельного участка	Отнесение земельного участка к территории общего пользования или имуществу общего пользования
				Площадь земельного участка, кв.м по сведениям ЕГРН	Площадь земельного участка, кв.м по проекту межевания				
1	2	3	4	5	6	7	8	9	10
102	:80	59:32:1420001:80	Пермский край, Пермский р-н, д Пищальниково, ул Светлая, 1	2648	2711	для личного подсобного хозяйства	-	Уточнение местоположения границ и площади земельного участка. В результате площадь земельного участка увеличилась на 63 кв. м (в пределах 10%)	-
103	:114	59:32:1420001:114	Пермский край, Пермский р-н, д Пищальниково, ул Зеленая, д 10а	640	651	Для садоводства	-	Уточнение местоположения границ и площади земельного участка. В результате площадь земельного участка увеличилась на 11 кв. м (в пределах 10%)	-
104	:115	59:32:1420001:115	Пермский край, Пермский р-н, д Пищальниково, ул Зеленая, д 10б	640	704	Для садоводства	-	Уточнение местоположения границ и площади земельного участка. В результате площадь земельного участка увеличилась на 64 кв. м (в пределах 10%)	-

№	Условный номер на чертеже межевания территории	Кадастровый номер исходного земельного участка с номерами контуров	Адрес (местоположение) земельного участка	Площадь земельных участков		Вид разрешенного использования исходного земельного участка	Вид разрешенного использования образуемого земельного участка	Обоснование проектных решений, в том числе возможные способы образования земельного участка	Отнесение земельного участка к территории общего пользования или имуществу общего пользования
				Площадь земельного участка, кв.м по сведениям ЕГРН	Площадь земельного участка, кв.м по проекту межевания				
1	2	3	4	5	6	7	8	9	10
105	:116	59:32:1420001:116	Пермский край, Пермский р-н, д Пищальниково, ул Зеленая, 10	640	703	Для садоводства	-	Уточнение местоположения границ и площади земельного участка. В результате площадь земельного участка увеличилась на 63 кв. м (в пределах 10%)	-
106	:165	59:32:1420001:165	край Пермский, р-н Пермский, с/п Култаевское, д. Пищальниково, ул. Набережная, дом 4	1577	1563	Для ведения личного подсобного хозяйства	-	Уточнение местоположения границ и площади земельного участка. В результате площадь земельного участка уменьшается на 14 кв. м (в пределах 10%)	-
107	:1	59:32:1420001:1	Пермский край, Пермский р-н, д Пищальниково	1500	-	Для индивидуального жилищного строительства	-	Земельный участок подлежит снятию с ГКУ в связи с тем, что из данного земельного участка путем перераспределения образован земельный участок с кадастровым номером 59:32:1420001:423	-

№	Условный номер на чертеже межевания территории	Кадастровый номер исходного земельного участка с номерами контуров	Адрес (местоположение) земельного участка	Площадь земельных участков		Вид разрешенного использования исходного земельного участка	Вид разрешенного использования образуемого земельного участка	Обоснование проектных решений, в том числе возможные способы образования земельного участка	Отнесение земельного участка к территории общего пользования или имуществу общего пользования
				Площадь земельного участка, кв.м по сведениям ЕГРН	Площадь земельного участка, кв.м по проекту межевания				
1	2	3	4	5	6	7	8	9	10
108	:52	59:32:1420001:52	Пермский край, Пермский р-н, д Пищальниково, ул Набережная, д 12	1716	-	для личного подсобного хозяйства	-	Земельный участок подлежит снятию с ГКУ в связи с тем, что из данного земельного участка путем перераспределения образован земельный участок с кадастровым номером 59:32:1420001:440	-
109	:90	59:32:1420001:90	Пермский край, Пермский р-н, д Пищальниково	1400	-	Для подсобного приусадебного хозяйства	-	Земельный участок подлежит снятию с ГКУ в связи с тем, что данный земельный участок является дублем земельного участка с кадастровым номером 59:32:1420001:148	-
110	:111	59:32:1420001:111	Пермский край, Пермский р-н, д Пищальниково	1800	-	Для подсобного приусадебного хозяйства	-	Земельный участок подлежит снятию с ГКУ в связи с тем, что данный земельный участок является дублем земельного участка с кадастровым номером 59:32:1420001:139	-

№	Условный номер на чертеже межевания территории	Кадастровый номер исходного земельного участка с номерами контуров	Адрес (местоположение) земельного участка	Площадь земельных участков		Вид разрешенного использования исходного земельного участка	Вид разрешенного использования образуемого земельного участка	Обоснование проектных решений, в том числе возможные способы образования земельного участка	Отнесение земельного участка к территории общего пользования или имуществу общего пользования
				Площадь земельного участка, кв.м по сведениям ЕГРН	Площадь земельного участка, кв.м по проекту межевания				
1	2	3	4	5	6	7	8	9	10
111	:129	59:32:1420001:129	Пермский край, Пермский район, д Усть-Тары, ул Дачная, д 4	700	-	Для ведения личного подсобного хозяйства	-	Земельный участок расположен в другом КК	-
112	:131	59:32:1420001:131	Пермский край, Пермский р-н, д Усть-Тары, ул Дачная, 7	773	-	Для садоводства	-	Земельный участок расположен в другом КК	-
113	:144	59:32:1420001:144	Пермский край, Пермский р-н, д Пищальниково	400	-	Для индивидуального огородничества	-	Земельный участок неидентифицирован	Земельный участок общего пользования
114	:3У1	59:32:1420001:3У1	Российская Федерация, Пермский край, Пермский муниципальный округ, д. Пищальниково	546	668	Для личного подсобного хозяйства	2.2 Для ведения личного подсобного хозяйства (приусадебный земельный участок)	Образование земельного участка путем перераспределения 59:32:1420001:162 с землями, находящимися в государственной или муниципальной собственности. *Образование возможно в случае внесения изменений в	-

№	Условный номер на чертеже межевания территории	Кадастровый номер исходного земельного участка с номерами контуров	Адрес (местоположение) земельного участка	Площадь земельных участков		Вид разрешенного использования исходного земельного участка	Вид разрешенного использования образуемого земельного участка	Обоснование проектных решений, в том числе возможные способы образования земельного участка	Отнесение земельного участка к территории общего пользования или имуществу общего пользования
				Площадь земельного участка, кв.м по сведениям ЕГРН	Площадь земельного участка, кв.м по проекту межевания				
1	2	3	4	5	6	7	8	9	10
								границы территориальных зон	
115	:3У2	59:32:1420001:3У2	Российская Федерация, Пермский край, Пермский муниципальный округ, д. Пищальниково	1138	1500	для ведения личного подсобного хозяйства	2.2 Для ведения личного подсобного хозяйства (приусадебный земельный участок)	Образование земельного участка путем перераспределения 59:32:1420001:72 с землями, находящимися в государственной или муниципальной собственности.	-

№	Условный номер на чертеже межевания территории	Кадастровый номер исходного земельного участка с номерами контуров	Адрес (местоположение) земельного участка	Площадь земельных участков		Вид разрешенного использования исходного земельного участка	Вид разрешенного использования образуемого земельного участка	Обоснование проектных решений, в том числе возможные способы образования земельного участка	Отнесение земельного участка к территории общего пользования или имуществу общего пользования
				Площадь земельного участка, кв.м по сведениям ЕГРН	Площадь земельного участка, кв.м по проекту межевания				
1	2	3	4	5	6	7	8	9	10
116	:3У3	59:32:1420001:3У3	Российская Федерация, Пермский край, Пермский муниципальный округ, д. Пищальниково	1569	1686	для личного подсобного хозяйства	2.2 Для ведения личного подсобного хозяйства (приусадебный земельный участок)	Образование земельного участка путем перераспределения 59:32:1420001:77 с землями, находящимися в государственной или муниципальной собственности. *Образование возможно в случае внесения изменений в границы территориальных зон	-
117	:3У5	59:32:1420001:3У5	Российская Федерация, Пермский край, Пермский муниципальный округ, д. Пищальниково	3074	3938	Улично-дорожная сеть	12.0.1 Улично-дорожная сеть	Образование земельного участка путем перераспределения 59:32:1420001:264 с землями, находящимися в государственной или муниципальной собственности.	Земельный участок общего пользования

№	Условный номер на чертеже межевания территории	Кадастровый номер исходного земельного участка с номерами контуров	Адрес (местоположение) земельного участка	Площадь земельных участков		Вид разрешенного использования исходного земельного участка	Вид разрешенного использования образуемого земельного участка	Обоснование проектных решений, в том числе возможные способы образования земельного участка	Отнесение земельного участка к территории общего пользования или имуществу общего пользования
				Площадь земельного участка, кв.м по сведениям ЕГРН	Площадь земельного участка, кв.м по проекту межевания				
1	2	3	4	5	6	7	8	9	10
118	:3У44	59:32:1420001:3У44	Российская Федерация, Пермский край, Пермский муниципальный округ, д. Пищальниково	1478	1756	Для личного подсобного хозяйства	2.2 Для ведения личного подсобного хозяйства (приусадебный земельный участок)	Образование земельного участка путем перераспределения 59:32:1420001:76 с землями, находящимися в государственной или муниципальной собственности.	-
119	:3У70	59:32:0000000:3У70	Российская Федерация, Пермский край, Пермский муниципальный округ, д. Пищальниково	1366	7011	-	12.0 Земельные участки (территории) общего пользования	Образование земельного участка путем перераспределения 59:32:0000000:14532 с землями, находящимися в государственной или муниципальной собственности.	Земельный участок общего пользования

№	Условный номер на чертеже межевания территории	Кадастровый номер исходного земельного участка с номерами контуров	Адрес (местоположение) земельного участка	Площадь земельных участков		Вид разрешенного использования исходного земельного участка	Вид разрешенного использования образуемого земельного участка	Обоснование проектных решений, в том числе возможные способы образования земельного участка	Отнесение земельного участка к территории общего пользования или имуществу общего пользования
				Площадь земельного участка, кв.м по сведениям ЕГРН	Площадь земельного участка, кв.м по проекту межевания				
1	2	3	4	5	6	7	8	9	10
120	:3У4	59:32:1420001:3У4	Российская Федерация, Пермский край, Пермский муниципальный округ, д. Пищальниково	-	67	-	12.0.2 Благоустройство территории	Образование земельного участка из земель, находящихся в государственной или муниципальной собственности.	Земельный участок общего пользования
121	:3У6	59:32:1420001:3У6	Российская Федерация, Пермский край, Пермский муниципальный округ, д. Пищальниково	-	1705	-	12.0.2 Благоустройство территории	Образование земельного участка из земель, находящихся в государственной или муниципальной собственности.	Земельный участок общего пользования
122	:3У7	59:32:0000000:3У7	Российская Федерация, Пермский край, Пермский муниципальный округ, д. Пищальниково	-	960	-	12.0.2 Благоустройство территории	Образование земельного участка из земель, находящихся в государственной или муниципальной собственности.	Земельный участок общего пользования

№	Условный номер на чертеже межевания территории	Кадастровый номер исходного земельного участка с номерами контуров	Адрес (местоположение) земельного участка	Площадь земельных участков		Вид разрешенного использования исходного земельного участка	Вид разрешенного использования образуемого земельного участка	Обоснование проектных решений, в том числе возможные способы образования земельного участка	Отнесение земельного участка к территории общего пользования или имуществу общего пользования
				Площадь земельного участка, кв.м по сведениям ЕГРН	Площадь земельного участка, кв.м по проекту межевания				
1	2	3	4	5	6	7	8	9	10
123	:3У8	59:32:1420001:3У8	Российская Федерация, Пермский край, Пермский муниципальный округ, д. Пищальниково	-	2238	-	12.0.1 Улично-дорожная сеть	Образование земельного участка из земель, находящихся в государственной или муниципальной собственности.	Земельный участок общего пользования
124	:3У9	59:32:0000000:3У9	Российская Федерация, Пермский край, Пермский муниципальный округ, д. Пищальниково	-	3691	-	12.0.1 Улично-дорожная сеть	Образование земельного участка из земель, находящихся в государственной или муниципальной собственности.	Земельный участок общего пользования
125	:3У10	59:32:1420001:3У10	Российская Федерация, Пермский край, Пермский муниципальный округ, д. Пищальниково	-	523	-	12.0.1 Улично-дорожная сеть	Образование земельного участка из земель, находящихся в государственной или муниципальной собственности.	Земельный участок общего пользования
126	:3У11	59:32:1420001:3У11	Российская Федерация, Пермский край, Пермский муниципальный округ, д. Пищальниково	-	66		12.0.2 Благоустройство территории	Образование земельного участка из земель, находящихся в государственной или муниципальной собственности.	Земельный участок общего пользования

№	Условный номер на чертеже межевания территории	Кадастровый номер исходного земельного участка с номерами контуров	Адрес (местоположение) земельного участка	Площадь земельных участков		Вид разрешенного использования исходного земельного участка	Вид разрешенного использования образуемого земельного участка	Обоснование проектных решений, в том числе возможные способы образования земельного участка	Отнесение земельного участка к территории общего пользования или имуществу общего пользования
				Площадь земельного участка, кв.м по сведениям ЕГРН	Площадь земельного участка, кв.м по проекту межевания				
1	2	3	4	5	6	7	8	9	10
127	:3У12	59:32:0000000:3У12	Российская Федерация, Пермский край, Пермский муниципальный округ, д. Пищальниково	-	5123	-	12.0.1 Улично-дорожная сеть	Образование земельного участка из земель, находящихся в государственной или муниципальной собственности.	Земельный участок общего пользования
128	:3У13	59:32:1420001:3У13	Российская Федерация, Пермский край, Пермский муниципальный округ, д. Пищальниково	-	2818	-	12.0.1 Улично-дорожная сеть	Образование земельного участка из земель, находящихся в государственной или муниципальной собственности.	Земельный участок общего пользования
129	:3У14	59:32:1420001:3У14	Российская Федерация, Пермский край, Пермский муниципальный округ, д. Пищальниково	-	668	-	12.0.1 Улично-дорожная сеть	Образование земельного участка из земель, находящихся в государственной или муниципальной собственности.	Земельный участок общего пользования
130	:3У16	59:32:1420001:3У16	Российская Федерация, Пермский край, Пермский муниципальный округ, д. Пищальниково	-	377	-	12.0.1 Улично-дорожная сеть	Образование земельного участка из земель, находящихся в государственной или муниципальной собственности.	Земельный участок общего пользования

№	Условный номер на чертеже межевания территории	Кадастровый номер исходного земельного участка с номерами контуров	Адрес (местоположение) земельного участка	Площадь земельных участков		Вид разрешенного использования исходного земельного участка	Вид разрешенного использования образуемого земельного участка	Обоснование проектных решений, в том числе возможные способы образования земельного участка	Отнесение земельного участка к территории общего пользования или имуществу общего пользования
				Площадь земельного участка, кв.м по сведениям ЕГРН	Площадь земельного участка, кв.м по проекту межевания				
1	2	3	4	5	6	7	8	9	10
131	:3У17	59:32:1420001:3У17	Российская Федерация, Пермский край, Пермский муниципальный округ, д. Пищальниково	-	1388	-	12.0.1 Улично-дорожная сеть	Образование земельного участка из земель, находящихся в государственной или муниципальной собственности.	Земельный участок общего пользования
132	:3У19	59:32:1420001:3У19	Российская Федерация, Пермский край, Пермский муниципальный округ, д. Пищальниково	-	2	-	12.0.2 Благоустройство территории	Образование земельного участка из земель, находящихся в государственной или муниципальной собственности.	Земельный участок общего пользования
133	:3У24	59:32:1420001:3У24	Российская Федерация, Пермский край, Пермский муниципальный округ, д. Пищальниково	-	745	-	12.0.2 Благоустройство территории	Образование земельного участка из земель, находящихся в государственной или муниципальной собственности.	Земельный участок общего пользования
134	:3У30	59:32:1420001:3У30	Российская Федерация, Пермский край, Пермский муниципальный округ, д. Пищальниково	-	20	-	12.0.2 Благоустройство территории	Образование земельного участка из земель, находящихся в государственной или муниципальной собственности.	Земельный участок общего пользования

№	Условный номер на чертеже межевания территории	Кадастровый номер исходного земельного участка с номерами контуров	Адрес (местоположение) земельного участка	Площадь земельных участков		Вид разрешенного использования исходного земельного участка	Вид разрешенного использования образуемого земельного участка	Обоснование проектных решений, в том числе возможные способы образования земельного участка	Отнесение земельного участка к территории общего пользования или имуществу общего пользования
				Площадь земельного участка, кв.м по сведениям ЕГРН	Площадь земельного участка, кв.м по проекту межевания				
1	2	3	4	5	6	7	8	9	10
135	:3У32	59:32:1420001:3У32	Российская Федерация, Пермский край, Пермский муниципальный округ, д. Пищальниково	-	201	-	12.0.2 Благоустройство территории	Образование земельного участка из земель, находящихся в государственной или муниципальной собственности.	Земельный участок общего пользования
136	:3У33	59:32:1420001:3У33	Российская Федерация, Пермский край, Пермский муниципальный округ, д. Пищальниково	-	840	-	12.0.2 Благоустройство территории	Образование земельного участка из земель, находящихся в государственной или муниципальной собственности.	Земельный участок общего пользования
137	:3У34	59:32:1420001:3У34	Российская Федерация, Пермский край, Пермский муниципальный округ, д. Пищальниково	-	2578	-	12.0.2 Благоустройство территории	Образование земельного участка из земель, находящихся в государственной или муниципальной собственности.	Земельный участок общего пользования
138	:3У35	59:32:1420001:3У35	Российская Федерация, Пермский край, Пермский муниципальный округ, д. Пищальниково	-	675	-	12.0.1 Улично-дорожная сеть	Образование земельного участка из земель, находящихся в государственной или муниципальной собственности.	Земельный участок общего пользования

№	Условный номер на чертеже межевания территории	Кадастровый номер исходного земельного участка с номерами контуров	Адрес (местоположение) земельного участка	Площадь земельных участков		Вид разрешенного использования исходного земельного участка	Вид разрешенного использования образуемого земельного участка	Обоснование проектных решений, в том числе возможные способы образования земельного участка	Отнесение земельного участка к территории общего пользования или имуществу общего пользования
				Площадь земельного участка, кв.м по сведениям ЕГРН	Площадь земельного участка, кв.м по проекту межевания				
1	2	3	4	5	6	7	8	9	10
139	:3У36	59:32:1420001:3У36	Российская Федерация, Пермский край, Пермский муниципальный округ, д. Пищальниково	-	23	-	12.0.2 Благоустройство территории	Образование земельного участка из земель, находящихся в государственной или муниципальной собственности.	Земельный участок общего пользования
140	:3У37	59:32:1420001:3У37	Российская Федерация, Пермский край, Пермский муниципальный округ, д. Пищальниково	-	875	-	12.0.2 Благоустройство территории	Образование земельного участка из земель, находящихся в государственной или муниципальной собственности.	Земельный участок общего пользования
141	:3У38	59:32:1420001:3У38	Российская Федерация, Пермский край, Пермский муниципальный округ, д. Пищальниково	-	11	-	12.0.2 Благоустройство территории	Образование земельного участка из земель, находящихся в государственной или муниципальной собственности.	Земельный участок общего пользования
142	:3У39	59:32:1420001:3У39	Российская Федерация, Пермский край, Пермский муниципальный округ, д. Пищальниково	-	5284	-	12.0.2 Благоустройство территории	Образование земельного участка из земель, находящихся в государственной или муниципальной собственности.	Земельный участок общего пользования

№	Условный номер на чертеже межевания территории	Кадастровый номер исходного земельного участка с номерами контуров	Адрес (местоположение) земельного участка	Площадь земельных участков		Вид разрешенного использования исходного земельного участка	Вид разрешенного использования образуемого земельного участка	Обоснование проектных решений, в том числе возможные способы образования земельного участка	Отнесение земельного участка к территории общего пользования или имуществу общего пользования
				Площадь земельного участка, кв.м по сведениям ЕГРН	Площадь земельного участка, кв.м по проекту межевания				
1	2	3	4	5	6	7	8	9	10
143	:3У40	59:32:1420001:3У40	Российская Федерация, Пермский край, Пермский муниципальный округ, д. Пищальниково	-	711	-	12.0.2 Благоустройство территории	Образование земельного участка из земель, находящихся в государственной или муниципальной собственности.	Земельный участок общего пользования
144	:3У41	59:32:1420001:3У41	Российская Федерация, Пермский край, Пермский муниципальный округ, д. Пищальниково	-	34	-	12.0.2 Благоустройство территории	Образование земельного участка из земель, находящихся в государственной или муниципальной собственности.	Земельный участок общего пользования
145	:3У42	59:32:1420001:3У42	Российская Федерация, Пермский край, Пермский муниципальный округ, д. Пищальниково	-	1342	-	12.0.1 Улично-дорожная сеть	Образование земельного участка из земель, находящихся в государственной или муниципальной собственности.	Земельный участок общего пользования
146	:3У43	59:32:1420001:3У43	Российская Федерация, Пермский край, Пермский муниципальный округ, д. Пищальниково	-	18	-	12.0.2 Благоустройство территории	Образование земельного участка из земель, находящихся в государственной или муниципальной собственности.	Земельный участок общего пользования

№	Условный номер на чертеже межевания территории	Кадастровый номер исходного земельного участка с номерами контуров	Адрес (местоположение) земельного участка	Площадь земельных участков		Вид разрешенного использования исходного земельного участка	Вид разрешенного использования образуемого земельного участка	Обоснование проектных решений, в том числе возможные способы образования земельного участка	Отнесение земельного участка к территории общего пользования или имуществу общего пользования
				Площадь земельного участка, кв.м по сведениям ЕГРН	Площадь земельного участка, кв.м по проекту межевания				
1	2	3	4	5	6	7	8	9	10
147	:ЗУ45	59:32:1420001:ЗУ45	Российская Федерация, Пермский край, Пермский муниципальный округ, д. Пищальниково	-	16	-	12.0.2 Благоустройство территории	Образование земельного участка из земель, находящихся в государственной или муниципальной собственности.	Земельный участок общего пользования
148	:ЗУ46	59:32:1420001:ЗУ46	Российская Федерация, Пермский край, Пермский муниципальный округ, д. Пищальниково	-	21	-	12.0.2 Благоустройство территории	Образование земельного участка из земель, находящихся в государственной или муниципальной собственности.	Земельный участок общего пользования
149	:ЗУ48	59:32:1420001:ЗУ48 (Граница земельного участка многоконтурная. Количество контуров - 5)	Российская Федерация, Пермский край, Пермский муниципальный округ, д. Пищальниково	-	10	-	12.0.2 Благоустройство территории	Образование земельных участков из земель, находящихся в государственной или муниципальной собственности.	Земельный участок общего пользования
150	:ЗУ50	59:32:1420001:ЗУ50 (Граница земельного участка многоконтурная. Количество контуров - 3)	Российская Федерация, Пермский край, Пермский муниципальный округ, д. Пищальниково	-	6	-	12.0.2 Благоустройство территории	Образование земельных участков из земель, находящихся в государственной или муниципальной собственности.	Земельный участок общего пользования

№	Условный номер на чертеже межевания территории	Кадастровый номер исходного земельного участка с номерами контуров	Адрес (местоположение) земельного участка	Площадь земельных участков		Вид разрешенного использования исходного земельного участка	Вид разрешенного использования образуемого земельного участка	Обоснование проектных решений, в том числе возможные способы образования земельного участка	Отнесение земельного участка к территории общего пользования или имуществу общего пользования
				Площадь земельного участка, кв.м по сведениям ЕГРН	Площадь земельного участка, кв.м по проекту межевания				
1	2	3	4	5	6	7	8	9	10
151	:3У52	59:32:0000000:3У52	Российская Федерация, Пермский край, Пермский муниципальный округ, д. Пищальниково	-	6281	-	12.0.2 Благоустройство территории	Образование земельного участка из земель, находящихся в государственной или муниципальной собственности.	Земельный участок общего пользования
152	:3У53	59:32:1420001:3У53 (Граница земельного участка многоконтурная. Количество контуров - 9)	Российская Федерация, Пермский край, Пермский муниципальный округ, д. Пищальниково	-	18	-	12.0.2 Благоустройство территории	Образование земельных участков из земель, находящихся в государственной или муниципальной собственности.	Земельный участок общего пользования
153	:3У58	59:32:1420001:3У58	Российская Федерация, Пермский край, Пермский муниципальный округ, д. Пищальниково	-	566	-	12.0.2 Благоустройство территории	Образование земельного участка из земель, находящихся в государственной или муниципальной собственности.	Земельный участок общего пользования
154	:3У71	59:32:1420001:3У71	Российская Федерация, Пермский край, Пермский муниципальный округ, д. Пищальниково	-	557	-	12.0.2 Благоустройство территории	Образование земельного участка из земель, находящихся в государственной или муниципальной собственности.	Земельный участок общего пользования

№	Условный номер на чертеже межевания территории	Кадастровый номер исходного земельного участка с номерами контуров	Адрес (местоположение) земельного участка	Площадь земельных участков		Вид разрешенного использования исходного земельного участка	Вид разрешенного использования образуемого земельного участка	Обоснование проектных решений, в том числе возможные способы образования земельного участка	Отнесение земельного участка к территории общего пользования или имуществу общего пользования
				Площадь земельного участка, кв.м по сведениям ЕГРН	Площадь земельного участка, кв.м по проекту межевания				
1	2	3	4	5	6	7	8	9	10
155	:3У72	59:32:1420001:3У72	Российская Федерация, Пермский край, Пермский муниципальный округ, д. Пищальниково	-	494	-	12.0.2 Благоустройство территории	Образование земельного участка из земель, находящихся в государственной или муниципальной собственности.	Земельный участок общего пользования
156	:3У73	59:32:1420001:3У73	Российская Федерация, Пермский край, Пермский муниципальный округ, д. Пищальниково	-	280	-	12.0.2 Благоустройство территории	Образование земельного участка из земель, находящихся в государственной или муниципальной собственности.	Земельный участок общего пользования
157	:3У74	59:32:1420001:3У74	Российская Федерация, Пермский край, Пермский муниципальный округ, д. Пищальниково	-	581	-	12.0.2 Благоустройство территории	Образование земельного участка из земель, находящихся в государственной или муниципальной собственности.	Земельный участок общего пользования

№	Условный номер на чертеже межевания территории	Кадастровый номер исходного земельного участка с номерами контуров	Адрес (местоположение) земельного участка	Площадь земельных участков		Вид разрешенного использования исходного земельного участка	Вид разрешенного использования образуемого земельного участка	Обоснование проектных решений, в том числе возможные способы образования земельного участка	Отнесение земельного участка к территории общего пользования или имущества у общего пользования
				Площадь земельного участка, кв.м по сведениям ЕГРН	Площадь земельного участка, кв.м по проекту межевания				
1	2	3	4	5	6	7	8	9	10
II ЭТАП									
1	:ЗУ15	59:32:1420001:ЗУ15	Российская Федерация, Пермский край, Пермский муниципальный округ, д. Пищальниково	1478	2071	Для личного подсобного хозяйства	2.2 Для ведения личного подсобного хозяйства (приусадебный земельный участок)	Образование земельного участка путем перераспределения 59:32:1420001:76 с землями, находящимися в государственной или муниципальной собственности. *Образование возможно в случае внесения изменений в границы территориальных зон	-
2	:ЗУ18	59:32:1420001:ЗУ18	Российская Федерация, Пермский край, Пермский муниципальный округ, д. Пищальниково	765	975	для индивидуального жилищного строительства	2.1 Для индивидуального жилищного строительства	Образование земельного участка путем перераспределения 59:32:1420001:259 с землями, находящимися в государственной или муниципальной собственности. *Образование возможно в случае внесения изменений в границы территориальных зон	-

№	Условный номер на чертеже межевания территории	Кадастровый номер исходного земельного участка с номерами контуров	Адрес (местоположение) земельного участка	Площадь земельных участков		Вид разрешенного использования исходного земельного участка	Вид разрешенного использования образуемого земельного участка	Обоснование проектных решений, в том числе возможные способы образования земельного участка	Отнесение земельного участка к территории общего пользования или имущества у общего пользования
				Площадь земельного участка, кв.м по сведениям ЕГРН	Площадь земельного участка, кв.м по проекту межевания				
1	2	3	4	5	6	7	8	9	10
3	:ЗУ20	59:32:1420001:ЗУ20	Российская Федерация, Пермский край, Пермский муниципальный округ, д. Пищальниково	1777	2042	Для ведения личного подсобного хозяйства	2.2 Для ведения личного подсобного хозяйства (приусадебный земельный участок)	Образование земельного участка путем перераспределения 59:32:1420001:86 с землями, находящимися в государственной или муниципальной собственности. *Образование возможно в случае внесения изменений в границы территориальных зон	-
4	:ЗУ21	59:32:1420001:ЗУ21	Российская Федерация, Пермский край, Пермский муниципальный округ, д. Пищальниково	1259	1435	Для личного подсобного хозяйства	2.2 Для ведения личного подсобного хозяйства (приусадебный земельный участок)	Образование земельного участка путем перераспределения 59:32:1420001:143 с землями, находящимися в государственной или муниципальной собственности. *Образование возможно в случае внесения изменений в границы территориальных зон	-

№	Условный номер на чертеже межевания территории	Кадастровый номер исходного земельного участка с номерами контуров	Адрес (местоположение) земельного участка	Площадь земельных участков		Вид разрешенного использования исходного земельного участка	Вид разрешенного использования образуемого земельного участка	Обоснование проектных решений, в том числе возможные способы образования земельного участка	Отнесение земельного участка к территории общего пользования или имущества у общего пользования
				Площадь земельного участка, кв.м по сведениям ЕГРН	Площадь земельного участка, кв.м по проекту межевания				
1	2	3	4	5	6	7	8	9	10
5	:3У22	59:32:1420001:3У22	Российская Федерация, Пермский край, Пермский муниципальный округ, д. Пищальниково	1577	1842	Для ведения личного подсобного хозяйства	2.2 Для ведения личного подсобного хозяйства (приусадебный земельный участок)	Образование земельного участка путем перераспределения 59:32:1420001:165 с землями, находящимися в государственной или муниципальной собственности. *Образование возможно в случае внесения изменений в границы территориальных зон	-
6	:3У23	59:32:1420001:3У23	Российская Федерация, Пермский край, Пермский муниципальный округ, д. Пищальниково	400	641	под жилую дачную застройку	2.1 Для индивидуального жилищного строительства	Образование земельного участка путем перераспределения 59:32:1420001:82 с землями, находящимися в государственной или муниципальной собственности. *Образование возможно в случае внесения изменений в границы территориальных зон	-

№	Условный номер на чертеже межевания территории	Кадастровый номер исходного земельного участка с номерами контуров	Адрес (местоположение) земельного участка	Площадь земельных участков		Вид разрешенного использования исходного земельного участка	Вид разрешенного использования образуемого земельного участка	Обоснование проектных решений, в том числе возможные способы образования земельного участка	Отнесение земельного участка к территории общего пользования или имущества у общего пользования
				Площадь земельного участка, кв.м по сведениям ЕГРН	Площадь земельного участка, кв.м по проекту межевания				
1	2	3	4	5	6	7	8	9	10
7	:ЗУ29	59:32:1420001:ЗУ29	Российская Федерация, Пермский край, Пермский муниципальный округ, д. Пищальниково	1498	1777	для личного подсобного хозяйства	2.2 Для ведения личного подсобного хозяйства (приусадебный земельный участок)	Образование земельного участка путем перераспределения 59:32:1420001:123 с землями, находящимися в государственной или муниципальной собственности. *Образование возможно в случае внесения изменений в границы территориальных зон	-
8	:ЗУ31	59:32:1420001:ЗУ31	Российская Федерация, Пермский край, Пермский муниципальный округ, д. Пищальниково	1466	1723	Для ведения личного подсобного хозяйства	2.2 Для ведения личного подсобного хозяйства (приусадебный земельный участок)	Образование земельного участка путем перераспределения 59:32:1420001:65 с землями, находящимися в государственной или муниципальной собственности. *Образование возможно в случае внесения изменений в границы территориальных зон	-

№	Условный номер на чертеже межевания территории	Кадастровый номер исходного земельного участка с номерами контуров	Адрес (местоположение) земельного участка	Площадь земельных участков		Вид разрешенного использования исходного земельного участка	Вид разрешенного использования образуемого земельного участка	Обоснование проектных решений, в том числе возможные способы образования земельного участка	Отнесение земельного участка к территории общего пользования или имущества у общего пользования
				Площадь земельного участка, кв.м по сведениям ЕГРН	Площадь земельного участка, кв.м по проекту межевания				
1	2	3	4	5	6	7	8	9	10
9	:ЗУ47	59:32:1420001:ЗУ47(Граница земельного участка многоконтурная. Количество контуров - 2)	Российская Федерация, Пермский край, Пермский муниципальный округ, д. Пищальниково	1054	1147	Для ведения личного подсобного хозяйства	13.1 Ведение огородничества	Образование земельного участка путем перераспределения 59:32:1420001:128 с землями, находящимися в государственной или муниципальной собственности. *Образование возможно в случае внесения изменений в границы территориальных зон	-
10	:ЗУ49	59:32:1420001:ЗУ49 (Граница земельного участка многоконтурная. Количество контуров - 2)	Российская Федерация, Пермский край, Пермский муниципальный округ, д. Пищальниково	2043	2522	Для ведения личного подсобного хозяйства	13.1 Ведение огородничества	Образование земельного участка путем перераспределения 59:32:1420001:7 с землями, находящимися в государственной или муниципальной собственности. *Образование возможно в случае внесения изменений в границы территориальных зон	-

№	Условный номер на чертеже межевания территории	Кадастровый номер исходного земельного участка с номерами контуров	Адрес (местоположение) земельного участка	Площадь земельных участков		Вид разрешенного использования исходного земельного участка	Вид разрешенного использования образуемого земельного участка	Обоснование проектных решений, в том числе возможные способы образования земельного участка	Отнесение земельного участка к территории общего пользования или имущества у общего пользования
				Площадь земельного участка, кв.м по сведениям ЕГРН	Площадь земельного участка, кв.м по проекту межевания				
1	2	3	4	5	6	7	8	9	10
11	:3У51	59:32:1420001:3У51 (Граница земельного участка многоконтурная. Количество контуров - 2)	Российская Федерация, Пермский край, Пермский муниципальный округ, д. Пищальниково	2108	2206	Для ведения личного подсобного хозяйства	13.1 Ведение огородничества	Образование земельного участка путем перераспределения 59:32:1420001:271 с землями, находящимися в государственной или муниципальной собственности. *Образование возможно в случае внесения изменений в границы территориальных зон	-
12	:3У54	59:32:1420001:3У54	Российская Федерация, Пермский край, Пермский муниципальный округ, д. Пищальниково	1296	1459	Для личного подсобного хозяйства	2.2 Для ведения личного подсобного хозяйства (приусадебный земельный участок)	Образование земельного участка путем перераспределения 59:32:1420001:149 с землями, находящимися в государственной или муниципальной собственности. *Образование возможно в случае внесения изменений в границы территориальных зон	-

№	Условный номер на чертеже межевания территории	Кадастровый номер исходного земельного участка с номерами контуров	Адрес (местоположение) земельного участка	Площадь земельных участков		Вид разрешенного использования исходного земельного участка	Вид разрешенного использования образуемого земельного участка	Обоснование проектных решений, в том числе возможные способы образования земельного участка	Отнесение земельного участка к территории общего пользования или имущества у общего пользования
				Площадь земельного участка, кв.м по сведениям ЕГРН	Площадь земельного участка, кв.м по проекту межевания				
1	2	3	4	5	6	7	8	9	10
13	:3Y55	59:32:1420001:3Y55 (Граница земельного участка многоконтурная. Количество контуров - 2)	Российская Федерация, Пермский край, Пермский муниципальный округ, д. Пищальниково	1300	1432	Для личного подсобного хозяйства	13.1 Ведение огородничества	Образование земельного участка путем перераспределения 59:32:1420001:85 с землями, находящимися в государственной или муниципальной собственности. *Образование возможно в случае внесения изменений в границы территориальных зон	-
14	:3Y25	59:32:1420001:3Y25	Российская Федерация, Пермский край, Пермский муниципальный округ, д. Пищальниково	-	811	-	13.1 Ведение огородничества	Образование земельного участка из земель, находящихся в государственной или муниципальной собственности. *Образование возможно в случае внесения изменений в границы территориальных зон	-

№	Условный номер на чертеже межевания территории	Кадастровый номер исходного земельного участка с номерами контуров	Адрес (местоположение) земельного участка	Площадь земельных участков		Вид разрешенного использования исходного земельного участка	Вид разрешенного использования образуемого земельного участка	Обоснование проектных решений, в том числе возможные способы образования земельного участка	Отнесение земельного участка к территории общего пользования или имущества у общего пользования
				Площадь земельного участка, кв.м по сведениям ЕГРН	Площадь земельного участка, кв.м по проекту межевания				
1	2	3	4	5	6	7	8	9	10
15	:3У26	59:32:1420001:3У26	Российская Федерация, Пермский край, Пермский муниципальный округ, д. Пищальниково	-	510	-	13.1 Ведение огородничества	Образование земельного участка из земель, находящихся в государственной или муниципальной собственности. *Образование возможно в случае внесения изменений в границы территориальных зон	-
16	:3У28	59:32:1420001:3У28 (Граница земельного участка многоконтурная. Количество контуров - 2)	Российская Федерация, Пермский край, Пермский муниципальный округ, д. Пищальниково	-	1256	-	2.2 Для ведения личного подсобного хозяйства (приусадебный земельный участок)	Образование земельного участка из земель, находящихся в государственной или муниципальной собственности.	-

№	Условный номер на чертеже межевания территории	Кадастровый номер исходного земельного участка с номерами контуров	Адрес (местоположение) земельного участка	Площадь земельных участков		Вид разрешенного использования исходного земельного участка	Вид разрешенного использования образуемого земельного участка	Обоснование проектных решений, в том числе возможные способы образования земельного участка	Отнесение земельного участка к территории общего пользования или имущества у общего пользования
				Площадь земельного участка, кв.м по сведениям ЕГРН	Площадь земельного участка, кв.м по проекту межевания				
1	2	3	4	5	6	7	8	9	10
17	:ЗУ59	59:32:1420001:ЗУ59 (Граница земельного участка многоконтурная. Количество контуров - 4)	Российская Федерация, Пермский край, Пермский муниципальный округ, д. Пищальниково	-	743	-	13.1 Ведение огородничества	Образование земельных участков из земель, находящихся в государственной или муниципальной собственности.	-
18	:ЗУ60	59:32:1420001:ЗУ60	Российская Федерация, Пермский край, Пермский муниципальный округ, д. Пищальниково	-	49	-	13.1 Ведение огородничества	Образование земельных участков из земель, находящихся в государственной или муниципальной собственности. *Образование возможно в случае внесения изменений в ПЗЗ (относительно предельно минимального размера зу)	-

№	Условный номер на чертеже межевания территории	Кадастровый номер исходного земельного участка с номерами контуров	Адрес (местоположение) земельного участка	Площадь земельных участков		Вид разрешенного использования исходного земельного участка	Вид разрешенного использования образуемого земельного участка	Обоснование проектных решений, в том числе возможные способы образования земельного участка	Отнесение земельного участка к территории общего пользования или имущества у общего пользования
				Площадь земельного участка, кв.м по сведениям ЕГРН	Площадь земельного участка, кв.м по проекту межевания				
1	2	3	4	5	6	7	8	9	10
19	:3У61	59:32:1420001:3У61	Российская Федерация, Пермский край, Пермский муниципальный округ, д. Пищальниково	-	56	-	13.1 Ведение огородничества	Образование земельных участков из земель, находящихся в государственной или муниципальной собственности. *Образование возможно в случае внесения изменений в ПЗЗ (относительно предельно минимального размера зу)	-
20	:3У62	59:32:1420001:3У62	Российская Федерация, Пермский край, Пермский муниципальный округ, д. Пищальниково	-	68	-	13.1 Ведение огородничества	Образование земельных участков из земель, находящихся в государственной или муниципальной собственности. *Образование возможно в случае внесения изменений в ПЗЗ (относительно предельно минимального размера зу)	-

№	Условный номер на чертеже межевания территории	Кадастровый номер исходного земельного участка с номерами контуров	Адрес (местоположение) земельного участка	Площадь земельных участков		Вид разрешенного использования исходного земельного участка	Вид разрешенного использования образуемого земельного участка	Обоснование проектных решений, в том числе возможные способы образования земельного участка	Отнесение земельного участка к территории общего пользования или имущества у общего пользования
				Площадь земельного участка, кв.м по сведениям ЕГРН	Площадь земельного участка, кв.м по проекту межевания				
1	2	3	4	5	6	7	8	9	10
21	:3У63	59:32:1420001:3У63 (Граница земельного участка многоконтурная. Количество контуров - 2)	Российская Федерация, Пермский край, Пермский муниципальный округ, д. Пищальниково	-	104	-	13.1 Ведение огородничества	Образование земельных участков из земель, находящихся в государственной или муниципальной собственности. *Образование возможно в случае внесения изменений в ПЗЗ (относительно предельно минимального размера зу)	-
22	:3У64	59:32:1420001:3У64	Российская Федерация, Пермский край, Пермский муниципальный округ, д. Пищальниково	-	121	-	13.1 Ведение огородничества	Образование земельных участков из земель, находящихся в государственной или муниципальной собственности. *Образование возможно в случае внесения изменений в ПЗЗ (относительно предельно минимального размера зу)	-

№	Условный номер на чертеже межевания территории	Кадастровый номер исходного земельного участка с номерами контуров	Адрес (местоположение) земельного участка	Площадь земельных участков		Вид разрешенного использования исходного земельного участка	Вид разрешенного использования образуемого земельного участка	Обоснование проектных решений, в том числе возможные способы образования земельного участка	Отнесение земельного участка к территории общего пользования или имущества у общего пользования
				Площадь земельного участка, кв.м по сведениям ЕГРН	Площадь земельного участка, кв.м по проекту межевания				
1	2	3	4	5	6	7	8	9	10
23	:3У65	59:32:1420001:3У65	Российская Федерация, Пермский край, Пермский муниципальный округ, д. Пищальниково	-	173	-	13.1 Ведение огородничества	Образование земельных участков из земель, находящихся в государственной или муниципальной собственности. *Образование возможно в случае внесения изменений в ПЗЗ (относительно предельно минимального размера зу)	-
24	:3У66	59:32:1420001:3У66	Российская Федерация, Пермский край, Пермский муниципальный округ, д. Пищальниково	-	184	-	13.1 Ведение огородничества	Образование земельных участков из земель, находящихся в государственной или муниципальной собственности. *Образование возможно в случае внесения изменений в ПЗЗ (относительно предельно минимального размера зу)	-

№	Условный номер на чертеже межевания территории	Кадастровый номер исходного земельного участка с номерами контуров	Адрес (местоположение) земельного участка	Площадь земельных участков		Вид разрешенного использования исходного земельного участка	Вид разрешенного использования образуемого земельного участка	Обоснование проектных решений, в том числе возможные способы образования земельного участка	Отнесение земельного участка к территории общего пользования или имущества у общего пользования
				Площадь земельного участка, кв.м по сведениям ЕГРН	Площадь земельного участка, кв.м по проекту межевания				
1	2	3	4	5	6	7	8	9	10
25	:3У68	59:32:1420001:3У68	Российская Федерация, Пермский край, Пермский муниципальный округ, д. Пищальниково	-	305	-	13.1 Ведение огородничества	Образование земельных участков из земель, находящихся в государственной или муниципальной собственности.	-
26	:3У69	59:32:1420001:3У69	Российская Федерация, Пермский край, Пермский муниципальный округ, д. Пищальниково	-	383	-	13.1 Ведение огородничества	Образование земельных участков из земель, находящихся в государственной или муниципальной собственности.	-

3. Сведения об утвержденных проектах межевания, границы проектирования которых вошли в границы проектирования разрабатываемого проекта

При разработке настоящего проекта межевания территории кадастрового квартала 59:32:1420001 учтены проектные решения (установленные красные линии), разработанные в составе проектов межевания территории, утвержденных следующими документами:

- Постановлением администрации Пермского муниципального района от 05.08.2019 года № 468;

- Постановление администрации Пермского муниципального района Пермского края от 20.05.2022 № СЭД-2022-299-01-01-05.С-283.

4. Сведения о границах территории, в отношении которой утвержден проект межевания

Таблица 2

Каталог координат характерных точек границы проектирования
Система координат МСК-59

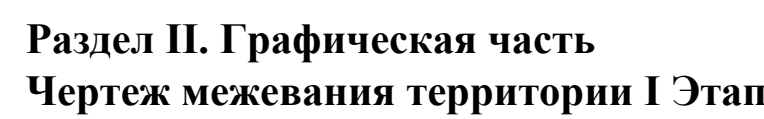
№	Координаты, м	
	X	Y
1	509613.74	2210213.66
2	509611.21	2210212.36
3	509608.87	2210211.16
4	509605.20	2210209.27
5	509603.72	2210208.50
6	509605.27	2210204.86
7	509605.64	2210202.28
8	509606.73	2210196.41
9	509607.14	2210192.62
10	509608.15	2210184.05
11	509606.41	2210177.16
12	509604.65	2210170.30
13	509603.20	2210163.06
14	509602.27	2210161.19
15	509599.43	2210155.22
16	509596.93	2210151.10
17	509596.91	2210151.08
18	509594.98	2210147.91
19	509594.87	2210147.76
20	509594.67	2210147.83
21	509589.47	2210146.55
22	509589.49	2210141.32
23	509584.86	2210141.07
24	509583.45	2210120.85
25	509581.26	2210121.09
26	509579.20	2210121.22
27	509578.77	2210115.56
28	509578.74	2210112.96
29	509581.32	2210112.81
30	509581.06	2210108.42
31	509582.44	2210103.04
32	509583.05	2210086.70
33	509582.06	2210086.50
34	509582.18	2210082.75
35	509582.19	2210080.93
36	509580.92	2210080.93

№	Координаты, м	
	X	Y
37	509581.82	2210057.86
38	509582.09	2210045.42
39	509582.20	2210039.27
40	509582.41	2210023.89
41	509581.62	2210010.89
42	509581.06	2210000.22
43	509580.77	2209994.77
44	509581.64	2209994.74
45	509581.74	2209980.83
46	509582.26	2209979.68
47	509583.23	2209970.29
48	509584.13	2209962.41
49	509584.39	2209959.91
50	509590.15	2209936.16
51	509594.69	2209917.38
52	509601.45	2209914.57
53	509604.02	2209895.28
54	509601.05	2209891.51
55	509601.70	2209887.71
56	509610.24	2209877.64
57	509610.46	2209875.61
58	509610.70	2209874.14
59	509614.73	2209867.98
60	509620.57	2209859.35
61	509621.81	2209858.59
62	509613.13	2209851.39
63	509559.79	2209829.77
64	509548.28	2209814.13
65	509536.28	2209801.20
66	509534.22	2209798.99
67	509522.67	2209779.14
68	509521.69	2209767.66
69	509522.55	2209764.55
70	509523.60	2209760.76
71	509523.60	2209757.83
72	509510.87	2209745.04
73	509496.96	2209726.47
74	509495.69	2209724.99
75	509490.13	2209714.09
76	509487.54	2209703.41
77	509485.99	2209697.04
78	509483.49	2209687.82

№	Координаты, м	
	X	Y
79	509472.30	2209688.18
80	509456.72	2209685.14
81	509447.85	2209680.07
82	509438.77	2209669.04
83	509434.93	2209658.80
84	509428.38	2209643.68
85	509425.29	2209640.49
86	509420.75	2209640.21
87	509413.31	2209641.81
88	509407.16	2209643.29
89	509401.44	2209631.49
90	509400.49	2209628.43
91	509388.87	2209628.07
92	509394.73	2209610.10
93	509416.65	2209522.55
94	509377.96	2209512.93
95	509383.30	2209493.32
96	509388.99	2209472.42
97	509395.95	2209442.14
98	509523.70	2209477.10
99	509529.46	2209478.50
100	509535.99	2209480.09
101	509565.43	2209487.26
102	509591.84	2209495.83
103	509599.59	2209496.52
104	509603.56	2209497.59
105	509606.31	2209498.74
106	509643.52	2209504.90
107	509645.05	2209516.68
108	509646.96	2209531.34
109	509647.08	2209532.26
110	509647.80	2209537.83
111	509647.95	2209538.96
112	509659.55	2209536.08
113	509668.94	2209533.74
114	509679.10	2209530.70
115	509693.10	2209541.18
116	509705.78	2209550.66
117	509708.23	2209552.50
118	509745.68	2209580.51
119	509777.70	2209591.68
120	509793.15	2209597.07

№	Координаты, м	
	X	Y
121	509867.03	2209619.47
122	509874.77	2209620.63
123	509874.51	2209622.04
124	509873.73	2209626.09
125	509873.59	2209631.46
126	509873.88	2209635.37
127	509874.73	2209637.61
128	509876.58	2209642.48
129	509878.44	2209647.37
130	509880.45	2209652.65
131	509880.87	2209657.89
132	509879.39	2209664.95
133	509878.04	2209668.28
134	509874.52	2209671.64
135	509873.16	2209673.95
136	509871.77	2209683.10
137	509871.90	2209685.16
138	509874.09	2209692.26
139	509875.72	2209694.55
140	509877.23	2209695.58
141	509878.28	2209695.87
142	509879.22	2209695.62
143	509882.35	2209693.79
144	509884.69	2209693.47
145	509886.52	2209694.51
146	509889.52	2209697.63
147	509895.20	2209707.62
148	509894.77	2209710.08
149	509891.83	2209715.39
150	509890.21	2209717.52
151	509883.72	2209723.65
152	509879.21	2209729.48
153	509878.02	2209732.07
154	509879.73	2209737.10
155	509883.94	2209741.31
156	509888.22	2209748.24
157	509888.82	2209755.14
158	509888.82	2209763.40
159	509896.43	2209785.88
160	509889.88	2209840.25
161	509878.43	2209846.30
162	509876.62	2209848.82

№	Координаты, м	
	X	Y
163	509874.91	2209853.01
164	509873.35	2209856.33
165	509871.85	2209860.08
166	509871.28	2209864.38
167	509871.28	2209887.73
168	509858.44	2209889.67
169	509841.09	2209884.71
170	509823.89	2209891.12
171	509826.00	2209960.30
172	509835.29	2209972.44
173	509834.92	2209991.14
174	509824.94	2210017.15
175	509826.72	2210121.69
176	509832.08	2210165.25
177	509828.40	2210204.35
178	509826.30	2210215.33
179	509822.03	2210237.59
180	509822.80	2210250.72
181	509829.52	2210269.79
182	509807.47	2210269.34
183	509806.72	2210269.33
184	509803.77	2210269.27
185	509795.52	2210269.10
186	509744.95	2210268.06
187	509740.96	2210267.98
188	509724.88	2210267.65
189	509723.95	2210267.63
190	509685.39	2210266.85
191	509686.82	2210246.83
192	509689.72	2210206.25
193	509689.93	2210203.27
194	509648.36	2210200.88
195	509619.76	2210214.45
196	509619.98	2210212.73
197	509615.62	2210214.64
198	509613.91	2210213.75



Примечание:
Линии отступа от красных линий в целях определения мест допустимого размещения зданий, строений, сооружений не устанавливаются

						5932-14/20001-2023-ПМТ				
						Проект межевания территории кадастрового квартала 59:32:14/20001 д. Пичальниково Пермского муниципального округа Пермского края				
Изм.	Кол.уч	Лист	№ док.	Подпись	Дата					
Разработал				Лаушина Е.С.	06.23					
Нач. ОКР				Головнев А.С.	06.23					
						Основная часть проекта межевания территории I ЭТАП		Стадия ПМ	Лист 1	Листов 1
						Чертеж межевания территории. I ЭТАП М 1:1000		ООО «ГЕО Инвест-Информ» г. Краснодар, 2023 г.		

УДБ. N

Приложение
к чертежу межевания 1 этап
части территории кадастрового
квартала 59:32:1420001 д. Пищальниково
Пермского муниципального округа
Пермского края

Таблица 3

Каталог координат уточняемых, изменяемых и образуемых земельных участков
I этап

Кадастровый номер земельного участка: 59:32:1420001:ЗУ1		
Каталог координат характерных точек в системе координат: МСК-59, зона 2		
Площадь земельного участка 668 м ²		
Обозначение характерных точек границ	Координаты, м	
	X	Y
1	509835.35	2209796.65
2	509832.72	2209819.62
3	509828.64	2209819.42
4	509822.30	2209818.74
5	509820.31	2209818.27
6	509817.46	2209818.03
7	509813.45	2209817.70
8	509800.08	2209816.61
9	509798.64	2209816.49
10	509800.34	2209799.46
11	509824.16	2209799.86
12	509825.07	2209799.07
13	509825.26	2209796.01
14	509831.37	2209796.47
1	509835.35	2209796.65
Кадастровый номер земельного участка: 59:32:1420001:2		
Каталог координат характерных точек в системе координат: МСК-59, зона 2		
Площадь земельного участка 11208 м ²		
Обозначение характерных точек границ	Координаты, м	
	X	Y
15	509773.59	2209612.96
16	509745.20	2209581.40

17	509777.37	2209592.62
18	509792.84	2209598.02
19	509866.81	2209620.45
20	509855.19	2209684.17
21	509895.41	2209785.99
22	509888.95	2209839.61
23	509833.53	2209834.41
24	509840.32	2209796.93
25	509843.54	2209779.14
26	509839.58	2209744.34
27	509839.11	2209740.21
28	509839.61	2209737.62
29	509841.57	2209688.54
30	509825.95	2209671.18
31	509823.09	2209668.00
15	509773.59	2209612.96
Кадастровый номер земельного участка: 59:32:1420001:ЗУ2		
Каталог координат характерных точек в системе координат: МСК-59, зона 2		
Площадь земельного участка 1500 м ²		
Обозначение характерных точек границ	Координаты, м	
	X	Y
32	509712.31	2209560.51
33	509718.53	2209574.11
34	509712.49	2209622.91
35	509712.05	2209622.82
36	509701.95	2209621.80
37	509695.95	2209621.20
38	509695.90	2209619.46
39	509695.70	2209615.33
40	509692.79	2209548.26

41	509692.70	2209546.14
42	509692.50	2209541.98
43	509703.25	2209550.03
44	509714.00	2209558.08
32	509712.31	2209560.51
Кадастровый номер земельного участка: 59:32:1420001:3У3		
Каталог координат характерных точек в системе координат: МСК-59, зона 2		
Площадь земельного участка 1686 м²		
Обозначение характерных точек границ	Координаты, м	
	X	Y
45	509703.63	2209987.43
46	509704.78	2210039.62
47	509697.25	2210043.74
48	509688.96	2210045.22
49	509674.96	2210045.18
50	509669.50	2210043.37
51	509670.37	2210041.43
52	509672.68	2210038.87
53	509676.47	2210036.97
54	509676.67	2210034.63
55	509676.87	2210033.45
56	509676.10	2210032.51
57	509677.01	2210023.64
58	509674.06	2210018.23
59	509672.43	2209989.27
60	509675.21	2209989.23
61	509680.18	2209988.75
45	509703.63	2209987.43
Кадастровый номер земельного участка: 59:32:1420001:4		
Каталог координат характерных точек в системе координат: МСК-59, зона 2		
Площадь земельного участка 1215 м²		
Обозначение характерных точек границ	Координаты, м	
	X	Y
62	509788.56	2209675.68
63	509804.75	2209701.39
64	509787.92	2209702.04
65	509775.25	2209702.64
66	509748.62	2209704.16
67	509750.34	2209684.17

68	509750.81	2209678.67
62	509788.56	2209675.68
Кадастровый номер земельного участка: 59:32:1420001:3У4		
Каталог координат характерных точек в системе координат: МСК-59, зона 2		
Площадь земельного участка 67 м²		
Обозначение характерных точек границ	Координаты, м	
	X	Y
69	509518.57	2209479.72
70	509516.51	2209490.54
71	509510.62	2209489.42
72	509512.75	2209478.25
69	509518.57	2209479.72
Кадастровый номер земельного участка: 59:32:1420001:3У5		
Каталог координат характерных точек в системе координат: МСК-59, зона 2		
Площадь земельного участка 3938 м²		
Обозначение характерных точек границ	Координаты, м	
	X	Y
73	509596.56	2209498.11
74	509607.09	2209499.88
75	509604.48	2209511.98
76	509595.06	2209560.96
77	509592.41	2209560.29
78	509589.94	2209574.14
79	509588.97	2209578.76
80	509585.71	2209595.43
81	509582.08	2209616.24
82	509579.66	2209621.55
83	509579.44	2209627.49
84	509578.52	2209628.52
85	509578.29	2209638.07
86	509577.33	2209643.53
87	509575.79	2209650.10
88	509573.60	2209659.89
89	509576.96	2209661.62
90	509569.72	2209692.11
91	509567.97	2209699.89
92	509564.12	2209698.55
93	509559.54	2209718.67
94	509555.22	2209741.42

95	509556.76	2209743.26
96	509568.80	2209747.58
97	509573.14	2209749.07
98	509572.96	2209751.85
99	509572.42	2209755.71
100	509571.51	2209760.21
101	509569.20	2209780.71
102	509567.31	2209788.93
103	509565.98	2209796.18
104	509561.28	2209794.98
105	509565.27	2209778.52
106	509567.25	2209763.80
107	509567.36	2209755.39
108	509562.54	2209754.72
109	509562.82	2209751.20
110	509553.30	2209750.29
111	509547.04	2209746.82
112	509541.40	2209746.31
113	509539.09	2209746.13
114	509540.55	2209738.49
115	509542.93	2209725.72
116	509539.86	2209724.90
117	509541.79	2209714.67
118	509544.50	2209705.95
119	509549.01	2209689.82
120	509550.78	2209684.39
121	509553.31	2209676.64
122	509556.29	2209664.77
123	509561.96	2209640.11
124	509563.23	2209640.41
125	509564.76	2209640.76
126	509565.42	2209638.44
127	509566.42	2209633.26
128	509568.99	2209621.08
129	509569.80	2209621.23
130	509571.30	2209613.35
131	509570.28	2209613.16
132	509570.37	2209612.72
133	509571.33	2209608.91
134	509571.49	2209607.73
135	509574.06	2209593.14
136	509579.14	2209570.95
137	509580.17	2209566.07
138	509583.53	2209551.41
139	509584.79	2209545.26

140	509587.77	2209534.06
141	509592.23	2209516.40
142	509595.64	2209502.10
73	509596.56	2209498.11
Кадастровый номер земельного участка: 59:32:1420001:3У6		
Каталог координат характерных точек в системе координат: МСК-59, зона 2		
Площадь земельного участка 1705 м²		
Обозначение характерных точек границ	Координаты, м	
	X	Y
143	509440.99	2209484.79
144	509445.90	2209461.44
145	509451.25	2209462.73
72	509512.75	2209478.25
71	509510.62	2209489.42
70	509516.51	2209490.54
146	509514.25	2209502.39
147	509485.20	2209495.64
148	509479.74	2209494.34
149	509447.44	2209486.34
143	509440.99	2209484.79
Кадастровый номер земельного участка: 59:32:1420001:7		
Каталог координат характерных точек в системе координат: МСК-59, зона 2		
Площадь земельного участка 2174 м²		
Обозначение характерных точек границ	Координаты, м	
	X	Y
150	509659.31	2209781.84
151	509656.60	2209802.25
152	509654.16	2209818.48
153	509640.95	2209815.80
154	509641.68	2209812.12
155	509640.32	2209811.88
156	509638.98	2209811.79
157	509637.82	2209811.58
158	509635.44	2209811.40
159	509588.32	2209801.66
160	509593.46	2209771.91
161	509615.72	2209775.46
162	509637.76	2209778.98
163	509640.74	2209779.45

164	509645.41	2209780.42
165	509653.97	2209781.29
150	509659.31	2209781.84
Кадастровый номер земельного участка: 59:32:0000000:3У7		
Каталог координат характерных точек в системе координат: МСК-59, зона 2		
Площадь земельного участка 960 м²		
Обозначение характерных точек границ	Координаты, м	
	X	Y
166	509433.36	2209458.26
167	509428.14	2209482.15
168	509389.92	2209472.80
169	509395.85	2209448.75
166	509433.36	2209458.26
Кадастровый номер земельного участка: 59:32:1420001:8		
Каталог координат характерных точек в системе координат: МСК-59, зона 2		
Площадь земельного участка 1703 м²		
Обозначение характерных точек границ	Координаты, м	
	X	Y
170	509719.08	2209680.18
171	509721.64	2209706.69
172	509722.37	2209710.14
173	509725.23	2209729.55
174	509701.69	2209728.79
175	509695.19	2209728.38
176	509687.20	2209728.52
177	509688.18	2209706.98
178	509689.44	2209676.52
179	509696.96	2209676.49
170	509719.08	2209680.18
Кадастровый номер земельного участка: 59:32:1420001:3У8		
Каталог координат характерных точек в системе координат: МСК-59, зона 2		
Площадь земельного участка 2238 м²		
Обозначение характерных точек границ	Координаты, м	
	X	Y
143	509440.99	2209484.79
180	509439.99	2209489.48

181	509437.11	2209502.41
182	509436.66	2209504.56
183	509436.45	2209505.53
184	509436.37	2209505.94
185	509432.65	2209524.30
186	509432.37	2209525.69
187	509432.33	2209525.87
188	509424.88	2209555.20
189	509423.67	2209560.71
190	509423.00	2209563.76
191	509411.35	2209609.65
192	509394.85	2209613.55
193	509398.72	2209599.01
194	509403.02	2209582.35
195	509405.17	2209573.82
196	509406.44	2209568.78
197	509408.38	2209560.30
198	509408.86	2209558.54
199	509409.35	2209556.55
200	509411.12	2209549.74
201	509417.86	2209521.82
202	509422.90	2209502.38
203	509428.05	2209482.53
167	509428.14	2209482.15
166	509433.36	2209458.26
144	509445.90	2209461.44
143	509440.99	2209484.79
Кадастровый номер земельного участка: 59:32:0000000:3У9		
Каталог координат характерных точек в системе координат: МСК-59, зона 2		
Площадь земельного участка 3691 м²		
Обозначение характерных точек границ	Координаты, м	
	X	Y
204	509531.92	2209483.09
69	509518.57	2209479.72
70	509516.51	2209490.54
146	509514.25	2209502.39
205	509510.06	2209526.57
206	509507.07	2209543.41
207	509500.59	2209581.53
208	509498.69	2209591.62
209	509497.96	2209596.91
210	509494.36	2209616.26

211	509469.75	2209614.27
212	509451.34	2209612.88
191	509411.35	2209609.65
192	509394.85	2209613.55
213	509390.25	2209627.11
214	509429.59	2209628.33
215	509462.44	2209626.96
216	509463.86	2209626.91
217	509464.80	2209626.87
218	509469.77	2209627.63
219	509497.60	2209631.48
220	509502.04	2209632.01
221	509503.45	2209632.18
222	509503.86	2209632.22
223	509507.66	2209632.51
224	509507.20	2209626.96
225	509508.40	2209620.19
226	509507.00	2209619.90
227	509507.28	2209618.52
228	509508.65	2209618.80
229	509510.61	2209607.76
230	509513.99	2209586.80
231	509514.57	2209583.05
232	509519.66	2209554.38
233	509521.14	2209544.49
234	509523.49	2209530.91
235	509527.67	2209506.44
204	509531.92	2209483.09
236	509479.83	2209618.39
237	509479.82	2209619.80
238	509478.40	2209619.79
239	509478.41	2209618.38
236	509479.83	2209618.39
240	509427.63	2209617.27
241	509429.03	2209617.47
242	509428.82	2209618.87
243	509427.42	2209618.67
240	509427.63	2209617.27
Кадастровый номер земельного участка: 59:32:1420001:11		
Каталог координат характерных точек в системе координат: МСК-59, зона 2		
Площадь земельного участка 1506 м ²		

Обозначение характерных точек границ	Координаты, м	
	X	Y
244	509470.03	2209534.98
245	509461.18	2209572.37
190	509423.00	2209563.76
189	509423.67	2209560.71
188	509424.88	2209555.20
187	509432.33	2209525.87
246	509435.24	2209526.92
244	509470.03	2209534.98
Кадастровый номер земельного участка: 59:32:1420001:3У11		
Каталог координат характерных точек в системе координат: МСК-59, зона 2		
Площадь земельного участка 66 м ²		
Обозначение характерных точек границ	Координаты, м	
	X	Y
247	509626.60	2210185.81
248	509620.64	2210186.70
249	509619.01	2210175.82
250	509624.97	2210174.92
247	509626.60	2210185.81
Кадастровый номер земельного участка: 59:32:0000000:3У12		
Каталог координат характерных точек в системе координат: МСК-59, зона 2		
Площадь земельного участка 5125 м ²		
Обозначение характерных точек границ	Координаты, м	
	X	Y
251	509602.56	2209971.25
252	509595.82	2209986.85
253	509594.66	2209997.38
254	509593.61	2210021.51
255	509595.40	2210046.52
256	509595.32	2210062.94
257	509597.49	2210069.49
258	509600.49	2210077.79
259	509599.14	2210078.34
260	509599.64	2210079.67
261	509600.95	2210079.06
262	509601.12	2210079.54
263	509600.53	2210092.65

264	509599.84	2210105.60
265	509602.34	2210132.30
266	509617.35	2210164.75
249	509619.01	2210175.82
248	509620.64	2210186.70
267	509620.87	2210196.70
268	509621.19	2210211.11
269	509620.99	2210212.76
270	509605.98	2210207.58
271	509607.28	2210203.50
272	509608.33	2210197.74
273	509609.04	2210192.25
274	509609.24	2210183.35
275	509607.89	2210175.86
276	509603.57	2210159.95
277	509598.57	2210151.24
278	509596.18	2210147.43
279	509590.49	2210140.37
280	509589.91	2210139.69
281	509589.78	2210138.94
282	509585.89	2210120.07
283	509584.40	2210120.02
284	509584.38	2210119.74
285	509584.50	2210116.29
286	509584.42	2210103.99
287	509583.79	2210104.02
288	509584.04	2210095.23
289	509584.77	2210086.41
290	509584.38	2210080.20
291	509583.37	2210080.01
292	509583.37	2210079.39
293	509582.89	2210079.39
294	509582.78	2210075.31
295	509582.29	2210075.15
296	509582.82	2210057.89
297	509583.44	2210039.22
298	509583.61	2210032.69
299	509585.02	2210032.73
300	509585.06	2210031.32
301	509583.64	2210031.28
302	509583.76	2210024.34
303	509583.14	2210010.80
304	509582.98	2210006.85
305	509582.95	2209995.73
306	509583.06	2209981.65

307	509583.12	2209981.08
308	509584.22	2209970.40
309	509585.08	2209962.94
310	509586.48	2209963.09
311	509586.64	2209961.69
312	509585.23	2209961.53
313	509585.38	2209960.08
314	509591.03	2209936.80
315	509592.41	2209937.12
316	509592.74	2209935.75
317	509591.36	2209935.42
318	509595.54	2209918.11
319	509601.62	2209915.58
320	509602.56	2209916.37
321	509603.47	2209915.29
322	509602.47	2209914.45
323	509605.07	2209895.00
324	509603.13	2209892.52
325	509604.21	2209891.65
326	509603.34	2209890.52
327	509602.24	2209891.39
328	509602.11	2209891.23
329	509602.59	2209888.20
330	509616.66	2209871.61
331	509629.05	2209856.76
332	509635.08	2209864.19
333	509625.59	2209876.51
334	509622.82	2209878.43
335	509619.98	2209892.30
336	509617.77	2209907.17
337	509613.48	2209933.26
338	509612.29	2209933.01
339	509611.65	2209936.32
340	509612.56	2209936.48
341	509612.09	2209939.63
342	509603.78	2209968.12
251	509602.56	2209971.25
Кадастровый номер земельного участка: 59:32:1420001:13		
Каталог координат характерных точек в системе координат: МСК-59, зона 2		
Площадь земельного участка 1532 м²		
Обозначение характерных точек границ	Координаты, м	
	X	Y

146	509514.25	2209502.39
205	509510.06	2209526.57
206	509507.07	2209543.41
244	509470.03	2209534.98
343	509474.76	2209514.87
148	509479.74	2209494.34
147	509485.20	2209495.64
146	509514.25	2209502.39
Кадастровый номер земельного участка: 59:32:1420001:3У13		
Каталог координат характерных точек в системе координат: МСК-59, зона 2		
Площадь земельного участка 2818 м²		
Обозначение характерных точек границ	Координаты, м	
	X	Y
344	509663.67	2210040.26
345	509639.06	2210024.23
346	509624.72	2210022.63
254	509593.61	2210021.51
255	509595.40	2210046.52
347	509613.29	2210046.36
348	509617.24	2210044.73
349	509633.93	2210044.81
350	509644.02	2210045.83
351	509652.97	2210047.51
352	509656.60	2210048.93
353	509668.97	2210052.62
354	509673.81	2210051.56
355	509678.85	2210051.96
356	509689.23	2210051.52
357	509695.89	2210051.30
358	509703.15	2210051.96
359	509712.21	2210050.67
360	509713.01	2210042.42
361	509711.46	2210037.36
362	509710.64	2210034.13
363	509711.14	2210013.77
364	509710.07	2209988.55
365	509709.02	2209980.08
366	509708.34	2209976.44
367	509709.89	2209974.66
368	509717.59	2209972.26
369	509716.01	2209965.61
370	509713.80	2209958.48

371	509713.32	2209955.12
372	509718.21	2209954.18
373	509716.39	2209945.85
374	509721.85	2209944.46
375	509720.39	2209939.10
376	509722.89	2209929.59
377	509718.54	2209928.00
378	509709.71	2209924.69
379	509705.89	2209951.52
380	509704.48	2209951.39
381	509703.07	2209951.26
382	509702.93	2209952.65
383	509702.55	2209956.37
384	509702.17	2209959.80
385	509702.59	2209968.19
386	509703.13	2209976.73
45	509703.63	2209987.43
46	509704.78	2210039.62
47	509697.25	2210043.74
48	509688.96	2210045.22
49	509674.96	2210045.18
50	509669.50	2210043.37
344	509663.67	2210040.26
387	509602.86	2210039.80
388	509599.39	2210036.64
389	509603.72	2210030.89
390	509607.34	2210033.98
387	509602.86	2210039.80
Кадастровый номер земельного участка: 59:32:1420001:14		
Каталог координат характерных точек в системе координат: МСК-59, зона 2		
Площадь земельного участка 1512 м²		
Обозначение характерных точек границ	Координаты, м	
	X	Y
206	509507.07	2209543.41
207	509500.59	2209581.53
391	509493.57	2209579.81
392	509488.10	2209578.72
393	509477.24	2209576.18
245	509461.18	2209572.37
244	509470.03	2209534.98
206	509507.07	2209543.41

Кадастровый номер земельного участка: 59:32:1420001:3У14		
Каталог координат характерных точек в системе координат: МСК-59, зона 2		
Площадь земельного участка 668 м²		
Обозначение характерных точек границ	Координаты, м	
	X	Y
394	509799.26	2209958.05
395	509797.28	2209956.95
396	509794.28	2209956.28
397	509789.79	2209956.60
398	509786.61	2209956.82
399	509783.95	2209956.98
400	509776.03	2209958.10
401	509775.50	2209958.13
402	509759.48	2209960.82
403	509751.20	2209965.10
404	509749.20	2209968.57
405	509736.35	2209971.20
406	509729.05	2209973.17
407	509724.91	2209973.38
408	509721.80	2209974.18
409	509721.03	2209971.20
368	509717.59	2209972.26
369	509716.01	2209965.61
410	509721.50	2209964.21
411	509726.77	2209962.54
412	509727.29	2209964.45
413	509727.46	2209965.08
414	509727.95	2209964.92
415	509739.89	2209961.12
416	509747.89	2209957.91
417	509747.69	2209957.05
418	509756.28	2209953.58
419	509769.22	2209952.40
420	509769.61	2209952.41
421	509769.54	2209951.62
422	509778.39	2209950.93
423	509796.97	2209949.98
424	509799.30	2209948.63
394	509799.26	2209958.05
Кадастровый номер земельного участка: 59:32:1420001:15		

Каталог координат характерных точек в системе координат: МСК-59, зона 2		
Площадь земельного участка 1599 м²		
Обозначение характерных точек границ	Координаты, м	
	X	Y
207	509500.59	2209581.53
208	509498.69	2209591.62
209	509497.96	2209596.91
210	509494.36	2209616.26
211	509469.75	2209614.27
212	509451.34	2209612.88
245	509461.18	2209572.37
393	509477.24	2209576.18
392	509488.10	2209578.72
391	509493.57	2209579.81
207	509500.59	2209581.53
Кадастровый номер земельного участка: 59:32:1420001:3У16		
Каталог координат характерных точек в системе координат: МСК-59, зона 2		
Площадь земельного участка 377 м²		
Обозначение характерных точек границ	Координаты, м	
	X	Y
425	509812.66	2209793.56
426	509818.60	2209793.40
427	509824.19	2209790.77
428	509824.46	2209789.70
429	509839.27	2209780.96
25	509843.54	2209779.14
24	509840.32	2209796.93
1	509835.35	2209796.65
14	509831.37	2209796.47
13	509825.26	2209796.01
12	509825.07	2209799.07
11	509824.16	2209799.86
10	509800.34	2209799.46
430	509801.91	2209789.38
431	509803.86	2209792.12
432	509809.67	2209793.20
425	509812.66	2209793.56
Кадастровый номер земельного участка: 59:32:1420001:3У17		

Каталог координат характерных точек в системе координат: МСК-59, зона 2		
Площадь земельного участка 1388 м ²		
Обозначение характерных точек границ	Координаты, м	
	X	Y
433	509745.22	2210203.08
434	509745.24	2210197.30
435	509717.30	2210197.05
436	509717.89	2210192.06
437	509696.80	2210190.78
438	509683.57	2210189.82
439	509679.00	2210189.32
440	509668.49	2210189.12
441	509659.47	2210187.22
442	509655.19	2210186.32
443	509646.80	2210187.22
444	509644.40	2210187.48
445	509642.50	2210188.14
446	509638.93	2210189.37
447	509635.61	2210190.56
267	509620.87	2210196.70
268	509621.19	2210211.11
269	509620.99	2210212.76
448	509648.16	2210199.87
449	509691.00	2210202.33
450	509707.24	2210202.58
451	509728.16	2210202.84
433	509745.22	2210203.08
Кадастровый номер земельного участка: 59:32:1420001:19		
Каталог координат характерных точек в системе координат: МСК-59, зона 2		
Площадь земельного участка 1391 м ²		
Обозначение характерных точек границ	Координаты, м	
	X	Y
452	509626.13	2210199.34
453	509627.73	2210202.13
454	509623.35	2210204.66
455	509621.68	2210201.95
456	509623.33	2210200.40
452	509626.13	2210199.34
Кадастровый номер земельного участка: 59:32:1420001:19		
Каталог координат характерных точек в системе координат: МСК-59, зона 2		
Площадь земельного участка 1391 м ²		
Обозначение характерных точек границ	Координаты, м	
	X	Y
457	509816.30	2209675.94

458	509822.11	2209687.13
459	509836.19	2209714.32
460	509832.14	2209730.50
461	509820.67	2209728.09
462	509808.30	2209725.19
63	509804.75	2209701.39
62	509788.56	2209675.68
463	509792.55	2209675.35
457	509816.30	2209675.94
Кадастровый номер земельного участка: 59:32:1420001:3У19		
Каталог координат характерных точек в системе координат: МСК-59, зона 2		
Площадь земельного участка 2 м ²		
Обозначение характерных точек границ	Координаты, м	
	X	Y
464	509662.52	2209619.91
465	509662.66	2209621.33
466	509661.18	2209621.29
467	509661.21	2209619.84
464	509662.52	2209619.91
Кадастровый номер земельного участка: 59:32:1420001:20		
Каталог координат характерных точек в системе координат: МСК-59, зона 2		
Площадь земельного участка 1619 м ²		
Обозначение характерных точек границ	Координаты, м	
	X	Y
465	509662.66	2209621.33
468	509662.86	2209623.35
469	509663.41	2209628.28
470	509664.43	2209640.63
471	509664.95	2209644.92
472	509666.05	2209655.65
473	509661.10	2209654.88
474	509613.52	2209649.06
475	509618.47	2209617.62
476	509659.20	2209619.73
467	509661.21	2209619.84
466	509661.18	2209621.29
465	509662.66	2209621.33
Кадастровый номер земельного участка: 59:32:1420001:22		

Каталог координат характерных точек в системе координат: МСК-59, зона 2		
Площадь земельного участка 991 м²		
Обозначение характерных точек границ	Координаты, м	
	X	Y
477	509767.47	2210179.98
478	509774.45	2210180.38
479	509774.69	2210182.52
480	509774.24	2210196.20
481	509773.40	2210197.56
434	509745.24	2210197.30
435	509717.30	2210197.05
436	509717.89	2210192.06
482	509718.20	2210189.71
483	509718.92	2210180.32
484	509740.33	2210179.91
485	509745.80	2210179.06
486	509754.44	2210178.68
477	509767.47	2210179.98
Кадастровый номер земельного участка: 59:32:1420001:23		
Каталог координат характерных точек в системе координат: МСК-59, зона 2		
Площадь земельного участка 1624 м²		
Обозначение характерных точек границ	Координаты, м	
	X	Y
487	509775.55	2210146.88
488	509775.30	2210161.51
489	509774.01	2210176.36
478	509774.45	2210180.38
477	509767.47	2210179.98
486	509754.44	2210178.68
485	509745.80	2210179.06
484	509740.33	2210179.91
483	509718.92	2210180.32
490	509721.01	2210164.89
491	509721.53	2210151.63
492	509721.41	2210147.27
493	509729.39	2210152.82
494	509738.24	2210153.20
495	509740.96	2210152.85
496	509749.65	2210153.12
497	509750.04	2210147.56

498	509757.50	2210146.93
499	509772.03	2210147.00
487	509775.55	2210146.88
Кадастровый номер земельного участка: 59:32:1420001:3У24		
Каталог координат характерных точек в системе координат: МСК-59, зона 2		
Площадь земельного участка 745 м²		
Обозначение характерных точек границ	Координаты, м	
	X	Y
500	509766.83	2210103.66
501	509755.08	2210106.17
502	509740.11	2210108.92
503	509737.63	2210100.36
504	509734.82	2210090.62
505	509742.17	2210089.59
506	509741.13	2210086.38
507	509752.10	2210083.83
508	509757.13	2210082.64
509	509765.75	2210080.98
510	509778.33	2210080.29
511	509777.89	2210088.51
512	509764.98	2210091.19
500	509766.83	2210103.66
Кадастровый номер земельного участка: 59:32:1420001:30		
Каталог координат характерных точек в системе координат: МСК-59, зона 2		
Площадь земельного участка 1618 м²		
Обозначение характерных точек границ	Координаты, м	
	X	Y
513	509564.57	2209490.93
514	509556.02	2209538.09
515	509555.87	2209538.40
516	509523.94	2209530.95
234	509523.49	2209530.91
235	509527.67	2209506.44
204	509531.92	2209483.09
517	509535.81	2209484.07
513	509564.57	2209490.93
Кадастровый номер земельного участка: 59:32:1420001:3У30		

Каталог координат характерных точек в системе координат: МСК-59, зона 2		
Площадь земельного участка 20 м²		
Обозначение характерных точек границ	Координаты, м	
	X	Y
518	509642.08	2210183.23
445	509642.50	2210188.14
446	509638.93	2210189.37
519	509638.51	2210183.49
518	509642.08	2210183.23
Кадастровый номер земельного участка: 59:32:1420001:3У32		
Каталог координат характерных точек в системе координат: МСК-59, зона 2		
Площадь земельного участка 201 м²		
Обозначение характерных точек границ	Координаты, м	
	X	Y
520	509827.04	2209831.52
3	509828.64	2209819.42
2	509832.72	2209819.62
1	509835.35	2209796.65
24	509840.32	2209796.93
23	509833.53	2209834.41
521	509826.94	2209833.52
520	509827.04	2209831.52
Кадастровый номер земельного участка: 59:32:1420001:3У33		
Каталог координат характерных точек в системе координат: МСК-59, зона 2		
Площадь земельного участка 840 м²		
Обозначение характерных точек границ	Координаты, м	
	X	Y
522	509738.40	2209672.38
523	509738.27	2209684.38
67	509750.34	2209684.17
66	509748.62	2209704.16
524	509742.01	2209704.90
171	509721.64	2209706.69
170	509719.08	2209680.18
525	509718.80	2209672.72
522	509738.40	2209672.38

Кадастровый номер земельного участка: 59:32:1420001:3У34		
Каталог координат характерных точек в системе координат: МСК-59, зона 2		
Площадь земельного участка 2582 м²		
Обозначение характерных точек границ	Координаты, м	
	X	Y
44	509714.00	2209558.08
16	509745.20	2209581.40
15	509773.59	2209612.96
31	509823.09	2209668.00
526	509812.45	2209668.12
527	509766.61	2209615.60
528	509730.37	2209620.57
34	509712.49	2209622.91
33	509718.53	2209574.11
32	509712.31	2209560.51
44	509714.01	2209558.07
Кадастровый номер земельного участка: 59:32:1420001:3У35		
Каталог координат характерных точек в системе координат: МСК-59, зона 2		
Площадь земельного участка 675 м²		
Обозначение характерных точек границ	Координаты, м	
	X	Y
522	509738.40	2209672.38
529	509792.37	2209668.35
526	509812.45	2209668.12
31	509823.09	2209668.00
30	509825.95	2209671.18
457	509816.30	2209675.94
463	509792.55	2209675.35
62	509788.56	2209675.68
68	509750.81	2209678.67
67	509750.34	2209684.17
523	509738.27	2209684.38
522	509738.40	2209672.38
Кадастровый номер земельного участка: 59:32:1420001:3У36		
Каталог координат характерных точек в системе координат: МСК-59, зона 2		
Площадь земельного участка 23 м²		

Обозначение характерных точек границ	Координаты, м	
	X	Y
519	509638.51	2210183.49
446	509638.93	2210189.37
447	509635.61	2210190.56
530	509634.84	2210183.74
519	509638.51	2210183.49
Кадастровый номер земельного участка: 59:32:1420001:3У37		
Каталог координат характерных точек в системе координат: МСК-59, зона 2		
Площадь земельного участка 875 м²		
Обозначение характерных точек границ	Координаты, м	
	X	Y
531	509628.63	2210004.23
532	509627.23	2210007.87
533	509626.09	2210014.79
346	509624.72	2210022.63
254	509593.61	2210021.51
253	509594.66	2209997.38
534	509628.53	2209994.63
535	509631.86	2209996.08
531	509628.63	2210004.23
Кадастровый номер земельного участка: 59:32:1420001:3У38		
Каталог координат характерных точек в системе координат: МСК-59, зона 2		
Площадь земельного участка 11 м²		
Обозначение характерных точек границ	Координаты, м	
	X	Y
536	509615.52	2209933.63
537	509615.39	2209934.47
538	509614.95	2209937.02
340	509612.56	2209936.48
339	509611.65	2209936.32
338	509612.29	2209933.01
337	509613.48	2209933.26
536	509615.52	2209933.63
Кадастровый номер земельного участка: 59:32:1420001:3У39		
Каталог координат характерных точек в системе координат: МСК-59, зона 2		

Площадь земельного участка 5286 м²		
Обозначение характерных точек границ	Координаты, м	
	X	Y
539	509719.01	2209890.87
540	509737.46	2209866.00
541	509737.54	2209864.02
542	509731.70	2209859.88
543	509729.15	2209856.33
544	509728.33	2209848.58
545	509686.28	2209843.56
546	509681.49	2209838.46
547	509682.02	2209834.80
548	509678.11	2209828.80
549	509673.75	2209827.97
550	509672.46	2209831.14
332	509635.08	2209864.19
333	509625.59	2209876.51
551	509639.76	2209879.64
552	509650.48	2209884.00
553	509657.23	2209886.67
554	509666.94	2209890.95
555	509673.15	2209893.73
556	509682.71	2209893.45
557	509682.06	2209901.74
558	509694.98	2209902.63
559	509694.50	2209910.97
560	509693.54	2209910.96
561	509690.85	2209910.75
562	509690.38	2209933.03
563	509695.90	2209933.13
564	509695.89	2209936.16
565	509700.35	2209938.10
566	509702.07	2209940.29
567	509705.05	2209947.77
379	509705.89	2209951.52
378	509709.71	2209924.69
568	509710.65	2209917.99
569	509711.83	2209910.51
570	509713.36	2209902.75
539	509719.01	2209890.87
571	509675.22	2209841.53
572	509673.15	2209837.40
573	509676.95	2209835.19

574	509679.26	2209839.39
571	509675.22	2209841.53
575	509673.66	2209832.87
576	509672.98	2209831.63
577	509674.22	2209830.95
578	509674.90	2209832.18
575	509673.66	2209832.87
Кадастровый номер земельного участка: 59:32:1420001:3У40		
Каталог координат характерных точек в системе координат: МСК-59, зона 2		
Площадь земельного участка 711 м²		
Обозначение характерных точек границ	Координаты, м	
	X	Y
533	509626.09	2210014.79
579	509659.76	2210018.00
580	509661.85	2210017.71
58	509674.06	2210018.23
57	509677.01	2210023.64
56	509676.10	2210032.51
344	509663.67	2210040.26
345	509639.06	2210024.23
346	509624.72	2210022.63
533	509626.09	2210014.79
Кадастровый номер земельного участка: 59:32:1420001:3У41		
Каталог координат характерных точек в системе координат: МСК-59, зона 2		
Площадь земельного участка 34 м²		
Обозначение характерных точек границ	Координаты, м	
	X	Y
387	509602.86	2210039.80
388	509599.39	2210036.64
389	509603.72	2210030.89
390	509607.34	2210033.98
387	509602.86	2210039.80
Кадастровый номер земельного участка: 59:32:1420001:3У42		
Каталог координат характерных точек в системе координат: МСК-59, зона 2		
Площадь земельного участка 1342 м²		

Обозначение характерных точек границ	Координаты, м	
	X	Y
581	509785.52	2210100.59
582	509786.45	2210110.05
583	509786.79	2210128.28
584	509783.97	2210147.66
585	509781.42	2210179.48
586	509784.44	2210183.12
587	509790.98	2210196.05
588	509792.20	2210203.72
589	509776.79	2210203.51
590	509772.30	2210203.45
433	509745.22	2210203.08
434	509745.24	2210197.30
481	509773.40	2210197.56
480	509774.24	2210196.20
479	509774.69	2210182.52
478	509774.45	2210180.38
489	509774.01	2210176.36
488	509775.30	2210161.51
487	509775.55	2210146.88
591	509778.79	2210128.08
592	509778.45	2210110.52
593	509774.91	2210101.64
500	509766.83	2210103.66
512	509764.98	2210091.19
511	509777.89	2210088.51
581	509785.52	2210100.59
Кадастровый номер земельного участка: 59:32:1420001:3У43		
Каталог координат характерных точек в системе координат: МСК-59, зона 2		
Площадь земельного участка 18 м²		
Обозначение характерных точек границ	Координаты, м	
	X	Y
452	509626.13	2210199.34
453	509627.73	2210202.13
454	509623.35	2210204.66
455	509621.68	2210201.95
456	509623.33	2210200.40
452	509626.13	2210199.34
Кадастровый номер земельного участка: 59:32:1420001:3У44		

Каталог координат характерных точек в системе координат: МСК-59, зона 2		
Площадь земельного участка 1756 м²		
Обозначение характерных точек границ	Координаты, м	
	X	Y
594	509659.92	2209892.59
595	509663.59	2209891.46
596	509664.84	2209891.61
597	509664.12	2209899.40
598	509661.73	2209899.11
599	509661.26	2209902.98
600	509660.94	2209905.62
601	509653.69	2209903.96
602	509643.74	2209902.13
603	509639.50	2209933.11
604	509638.70	2209938.25
605	509615.88	2209934.56
537	509615.39	2209934.47
536	509615.52	2209933.63
337	509613.48	2209933.26
336	509617.77	2209907.17
335	509619.98	2209892.30
334	509622.82	2209878.43
333	509625.59	2209876.51
551	509639.76	2209879.64
552	509650.48	2209884.00
553	509657.23	2209886.67
606	509656.10	2209892.46
594	509659.92	2209892.59
Кадастровый номер земельного участка: 59:32:1420001:3У45		
Каталог координат характерных точек в системе координат: МСК-59, зона 2		
Площадь земельного участка 16 м²		
Обозначение характерных точек границ	Координаты, м	
	X	Y
468	509662.86	2209623.35
607	509666.14	2209622.99
608	509666.68	2209627.92
469	509663.41	2209628.28
468	509662.86	2209623.35
Кадастровый номер земельного участка: 59:32:1420001:3У46		

Каталог координат характерных точек в системе координат: МСК-59, зона 2		
Площадь земельного участка 42 м²		
Обозначение характерных точек границ	Координаты, м	
	X	Y
571	509675.22	2209841.53
572	509673.15	2209837.40
573	509676.95	2209835.19
574	509679.26	2209839.39
571	509675.22	2209841.53
Кадастровый номер земельного участка: 59:32:1420001:3У48		
Каталог координат характерных точек в системе координат: МСК-59, зона 2		
Площадь земельного участка 10 м²		
Обозначение характерных точек границ	Координаты, м	
	X	Y
Контур 1		
609	509678.98	2209657.83
610	509677.57	2209657.69
611	509677.71	2209656.29
612	509679.12	2209656.42
609	509678.98	2209657.83
Контур 2		
613	509674.44	2209719.62
614	509673.03	2209719.53
615	509673.13	2209718.12
616	509674.54	2209718.21
613	509674.44	2209719.62
Контур 3		
617	509669.65	2209779.99
618	509668.24	2209779.99
619	509668.24	2209778.58
620	509669.65	2209778.58
617	509669.65	2209779.99
Контур 4		
621	509669.66	2209824.06
622	509668.73	2209822.99
623	509669.79	2209822.06
624	509670.73	2209823.12
621	509669.66	2209824.06
Контур 5		
575	509673.66	2209832.87

576	509672.98	2209831.63
577	509674.22	2209830.95
578	509674.90	2209832.18
575	509673.66	2209832.87
Кадастровый номер земельного участка: 59:32:1420001:3У50		
Каталог координат характерных точек в системе координат: МСК-59, зона 2		
Площадь земельного участка 6 м ²		
Обозначение характерных точек границ	Координаты, м	
	Х	У
Контур 1		
242	509428.82	2209618.87
243	509427.42	2209618.67
240	509427.63	2209617.27
241	509429.03	2209617.47
242	509428.82	2209618.87
Контур 2		
237	509479.82	2209619.80
238	509478.40	2209619.79
239	509478.41	2209618.38
236	509479.83	2209618.39
237	509479.82	2209619.80
Контур 3		
225	509508.40	2209620.19
226	509507.00	2209619.90
227	509507.28	2209618.52
228	509508.65	2209618.80
225	509508.40	2209620.19
Кадастровый номер земельного участка: 59:32:0000000:3У52		
Каталог координат характерных точек в системе координат: МСК-59, зона 2		
Площадь земельного участка 6281 м ²		
Обозначение характерных точек границ	Координаты, м	
	Х	У
331	509629.05	2209856.76
625	509560.43	2209828.95
626	509548.95	2209813.38
627	509537.01	2209800.52
628	509535.03	2209798.39
629	509523.65	2209778.83
630	509522.70	2209767.75

631	509523.51	2209764.82
632	509524.60	2209760.90
633	509524.60	2209757.42
634	509511.63	2209744.38
635	509497.74	2209725.84
636	509496.53	2209724.43
637	509491.07	2209713.74
638	509488.51	2209703.17
639	509486.96	2209696.79
640	509484.25	2209686.79
641	509472.38	2209687.18
642	509457.05	2209684.18
643	509448.51	2209679.29
644	509439.65	2209668.53
645	509439.17	2209664.18
646	509445.15	2209668.33
647	509462.63	2209677.51
648	509477.39	2209677.31
649	509487.13	2209675.96
650	509499.07	2209673.64
651	509503.28	2209673.14
652	509503.72	2209698.58
653	509503.84	2209720.56
654	509511.42	2209733.65
655	509515.01	2209738.95
656	509518.97	2209742.72
657	509523.58	2209745.79
658	509538.15	2209751.32
113	509539.09	2209746.13
112	509541.40	2209746.31
111	509547.04	2209746.82
110	509553.30	2209750.29
109	509562.82	2209751.20
108	509562.54	2209754.72
659	509559.00	2209754.23
660	509557.81	2209762.71
106	509567.25	2209763.80
105	509565.27	2209778.52
104	509561.28	2209794.98
661	509560.40	2209798.60
662	509559.51	2209802.69
663	509566.33	2209804.17
664	509567.15	2209800.33
665	509589.58	2209806.96
666	509614.94	2209814.47

667	509620.42	2209815.47
668	509617.94	2209824.50
669	509629.45	2209824.88
670	509654.48	2209834.97
331	509629.05	2209856.76
Кадастровый номер земельного участка: 59:32:1420001:3У53		
Каталог координат характерных точек в системе координат: МСК-59, зона 2		
Площадь земельного участка 18 м²		
Обозначение характерных точек границ	Координаты, м	
	X	Y
Контур 1		
671	509629.73	2209864.66
672	509628.80	2209863.60
673	509629.87	2209862.67
674	509630.80	2209863.73
671	509629.73	2209864.66
Контур 2		
324	509603.13	2209892.52
327	509602.24	2209891.39
326	509603.34	2209890.52
325	509604.21	2209891.65
324	509603.13	2209892.52
Контур 3		
320	509602.56	2209916.37
319	509601.62	2209915.58
675	509602.36	2209915.26
322	509602.47	2209914.45
321	509603.47	2209915.29
320	509602.56	2209916.37
Контур 4		
315	509592.41	2209937.12
314	509591.03	2209936.80
317	509591.36	2209935.42
316	509592.74	2209935.75
315	509592.41	2209937.12
Контур 5		
310	509586.48	2209963.09
309	509585.08	2209962.94
312	509585.23	2209961.53
311	509586.64	2209961.69
310	509586.48	2209963.09
Контур 6		

299	509585.02	2210032.73
298	509583.61	2210032.69
301	509583.64	2210031.28
300	509585.06	2210031.32
299	509585.02	2210032.73
Контур 7		
260	509599.64	2210079.67
259	509599.14	2210078.34
258	509600.49	2210077.79
261	509600.95	2210079.06
260	509599.64	2210079.67
Контур 8		
676	509614.70	2210123.24
677	509614.21	2210121.92
678	509615.53	2210121.42
679	509616.03	2210122.75
676	509614.70	2210123.24
Контур 9		
680	509635.04	2210182.59
681	509634.49	2210181.29
682	509635.79	2210180.74
683	509636.35	2210182.04
680	509635.04	2210182.59
Кадастровый номер земельного участка: 59:32:1420001:3У58		
Каталог координат характерных точек в системе координат: МСК-59, зона 2		
Площадь земельного участка 566 м²		
Обозначение характерных точек границ	Координаты, м	
	X	Y
684	509686.84	2210150.19
685	509674.15	2210146.97
686	509673.48	2210146.80
687	509669.85	2210146.80
688	509669.85	2210150.13
689	509668.73	2210150.13
690	509668.33	2210150.11
691	509667.77	2210158.71
692	509673.42	2210158.93
693	509677.99	2210159.11
694	509681.80	2210159.68
695	509686.00	2210160.38
696	509685.78	2210163.00
697	509682.20	2210162.54

698	509682.24	2210161.36
699	509674.16	2210161.18
700	509674.19	2210159.96
701	509667.15	2210159.25
702	509666.40	2210168.27
703	509674.02	2210169.40
704	509681.92	2210169.58
705	509685.22	2210169.85
706	509685.07	2210171.58
707	509684.24	2210181.63
708	509668.94	2210181.08
440	509668.49	2210189.12
441	509659.47	2210187.22
709	509659.33	2210185.57
710	509662.61	2210167.23
711	509664.29	2210156.39
712	509666.04	2210145.71
713	509667.10	2210139.08
714	509667.73	2210131.19
715	509669.93	2210132.89
716	509669.46	2210143.06
717	509674.31	2210143.00
718	509687.10	2210146.99
684	509686.84	2210150.19
Кадастровый номер земельного участка: 59:32:1420001:65		
Каталог координат характерных точек в системе координат: МСК-59, зона 2		
Площадь земельного участка 1610 м²		
Обозначение характерных точек границ	Координаты, м	
	X	Y
719	509503.48	2209636.53
720	509503.79	2209653.02
721	509503.24	2209669.94
651	509503.28	2209673.14
650	509499.07	2209673.64
649	509487.13	2209675.96
648	509477.39	2209677.31
647	509462.63	2209677.51
722	509469.42	2209630.02
719	509503.48	2209636.53
Кадастровый номер земельного участка: 59:32:1420001:70		

Каталог координат характерных точек в системе координат: МСК-59, зона 2		
Площадь земельного участка 3899 м²		
Обозначение характерных точек границ	Координаты, м	
	X	Y
526	509812.45	2209668.12
529	509792.37	2209668.35
522	509738.40	2209672.38
525	509718.80	2209672.72
723	509717.62	2209642.13
724	509713.73	2209642.19
725	509712.62	2209624.89
34	509712.49	2209622.91
528	509730.37	2209620.57
527	509766.61	2209615.60
526	509812.45	2209668.12
Кадастровый номер земельного участка: 59:32:0000000:3У70		
Каталог координат характерных точек в системе координат: МСК-59, зона 2		
Площадь земельного участка 7011 м²		
Обозначение характерных точек границ	Координаты, м	
	X	Y
726	509647.10	2209540.20
727	509646.81	2209537.96
728	509646.49	2209535.50
729	509646.09	2209532.39
730	509645.97	2209531.47
731	509644.06	2209516.81
732	509642.64	2209505.87
74	509607.09	2209499.88
75	509604.48	2209511.98
733	509619.63	2209515.25
734	509631.80	2209541.29
735	509634.41	2209546.87
736	509650.82	2209572.93
737	509653.85	2209577.62
738	509661.23	2209598.07
739	509662.16	2209602.22
464	509662.52	2209619.91
465	509662.66	2209621.33
468	509662.86	2209623.35
607	509666.14	2209622.99

608	509666.68	2209627.92
469	509663.41	2209628.28
470	509664.43	2209640.63
471	509664.95	2209644.92
472	509666.05	2209655.65
740	509667.78	2209655.82
741	509665.08	2209690.73
742	509663.42	2209706.64
743	509661.58	2209721.09
744	509661.03	2209721.05
745	509659.90	2209728.45
746	509656.18	2209748.92
747	509660.63	2209749.32
748	509661.17	2209752.64
749	509661.31	2209765.00
150	509659.31	2209781.84
151	509656.60	2209802.25
152	509654.16	2209818.48
750	509653.24	2209823.80
751	509658.00	2209825.12
549	509673.75	2209827.97
548	509678.11	2209828.80
752	509678.77	2209823.05
753	509679.55	2209813.71
754	509678.14	2209813.58
755	509677.49	2209813.52
756	509678.71	2209800.39
757	509680.94	2209786.57
758	509682.69	2209771.90
759	509684.85	2209750.53
760	509686.73	2209750.72
761	509686.92	2209742.85
762	509687.23	2209736.02
763	509687.20	2209729.27
176	509687.20	2209728.52
177	509688.18	2209706.98
178	509689.44	2209676.52
764	509689.43	2209673.67
765	509689.49	2209670.57
766	509692.37	2209624.17
767	509692.56	2209620.87
768	509689.25	2209620.93
769	509683.20	2209622.13
770	509671.20	2209594.30
726	509647.10	2209540.20

623	509669.79	2209822.06
624	509670.73	2209823.12
621	509669.66	2209824.06
622	509668.73	2209822.99
623	509669.79	2209822.06
771	509617.58	2209507.27
772	509616.84	2209511.74
773	509614.09	2209511.06
774	509613.81	2209512.49
775	509610.90	2209511.95
776	509611.14	2209510.56
777	509610.08	2209510.38
778	509606.10	2209509.51
779	509606.91	2209505.02
771	509617.58	2209507.27
619	509668.24	2209778.58
620	509669.65	2209778.58
617	509669.65	2209779.99
618	509668.24	2209779.99
619	509668.24	2209778.58
612	509679.12	2209656.42
609	509678.98	2209657.83
610	509677.57	2209657.69
611	509677.71	2209656.29
612	509679.12	2209656.42
616	509674.54	2209718.21
613	509674.44	2209719.62
614	509673.03	2209719.53
615	509673.13	2209718.12
616	509674.54	2209718.21
Кадастровый номер земельного участка: 59:32:1420001:3У71		
Каталог координат характерных точек в системе координат: МСК-59, зона 2		
Площадь земельного участка 557 м ²		
Обозначение характерных точек границ	Координаты, м	
	X	Y
768	509689.25	2209620.93
780	509689.30	2209588.80

781	509689.58	2209563.94
782	509676.39	2209532.56
783	509678.90	2209531.80
42	509692.50	2209541.98
41	509692.70	2209546.14
40	509692.79	2209548.26
39	509695.70	2209615.33
38	509695.90	2209619.46
37	509695.95	2209621.20
767	509692.56	2209620.87
768	509689.25	2209620.93
Кадастровый номер земельного участка: 59:32:1420001:3У72		
Каталог координат характерных точек в системе координат: МСК-59, зона 2		
Площадь земельного участка 494 м²		
Обозначение характерных точек границ	Координаты, м	
	X	Y
331	509629.05	2209856.76
670	509654.48	2209834.97
751	509658.00	2209825.12
549	509673.75	2209827.97
550	509672.46	2209831.14
332	509635.08	2209864.19
331	509629.05	2209856.76
Кадастровый номер земельного участка: 59:32:1420001:3У73		
Каталог координат характерных точек в системе координат: МСК-59, зона 2		
Площадь земельного участка 280 м²		
Обозначение характерных точек границ	Координаты, м	
	X	Y
784	509610.72	2210049.27
785	509608.26	2210062.56
257	509597.49	2210069.49
256	509595.32	2210062.94
255	509595.40	2210046.52
347	509613.29	2210046.36
784	509610.72	2210049.27
Кадастровый номер земельного участка: 59:32:1420001:3У74		
Каталог координат характерных точек в системе координат: МСК-59, зона 2		

Площадь земельного участка 581 м²		
Обозначение характерных точек границ	Координаты, м	
	X	Y
786	509749.27	2210057.82
787	509754.81	2210057.11
788	509762.50	2210056.08
789	509769.72	2210054.93
790	509773.00	2210053.73
791	509778.05	2210050.51
792	509782.51	2210046.42
581	509785.52	2210100.59
511	509777.89	2210088.51
510	509778.33	2210080.29
793	509777.84	2210070.97
794	509775.48	2210068.59
795	509771.64	2210068.40
796	509771.21	2210064.53
797	509761.39	2210065.26
798	509749.43	2210066.75
786	509749.27	2210057.82
Кадастровый номер земельного участка: 59:32:1420001:80		
Каталог координат характерных точек в системе координат: МСК-59, зона 2		
Площадь земельного участка 2711 м²		
Обозначение характерных точек границ	Координаты, м	
	X	Y
733	509619.63	2209515.25
734	509631.80	2209541.29
735	509634.41	2209546.87
799	509633.90	2209547.12
800	509630.47	2209549.67
801	509621.26	2209602.30
802	509588.45	2209595.96
80	509585.71	2209595.43
79	509588.97	2209578.76
78	509589.94	2209574.14
77	509592.41	2209560.29
76	509595.06	2209560.96
75	509604.48	2209511.98
733	509619.63	2209515.25
Кадастровый номер земельного участка: 59:32:1420001:82		

Каталог координат характерных точек в системе координат: МСК-59, зона 2		
Площадь земельного участка 440 м ²		
Обозначение характерных точек границ	Координаты, м	
	X	Y
796	509771.21	2210064.53
795	509771.64	2210068.40
794	509775.48	2210068.59
793	509777.84	2210070.97
510	509778.33	2210080.29
509	509765.75	2210080.98
508	509757.13	2210082.64
507	509752.10	2210083.83
803	509747.05	2210067.05
798	509749.43	2210066.75
797	509761.39	2210065.26
796	509771.21	2210064.53
Кадастровый номер земельного участка: 59:32:1420001:84		
Каталог координат характерных точек в системе координат: МСК-59, зона 2		
Площадь земельного участка 1529 м ²		
Обозначение характерных точек границ	Координаты, м	
	X	Y
63	509804.75	2209701.39
462	509808.30	2209725.19
804	509801.63	2209724.71
805	509796.17	2209723.23
806	509797.56	2209732.57
807	509797.94	2209737.87
808	509761.87	2209741.27
809	509755.80	2209741.69
810	509754.96	2209742.01
811	509754.41	2209737.87
812	509753.32	2209732.52
813	509773.19	2209705.44
65	509775.25	2209702.64
64	509787.92	2209702.04
63	509804.75	2209701.39
Кадастровый номер земельного участка: 59:32:1420001:85		
Каталог координат характерных точек в системе координат: МСК-59, зона 2		

Площадь земельного участка 1313 м ²		
Обозначение характерных точек границ	Координаты, м	
	X	Y
383	509702.55	2209956.37
384	509702.17	2209959.80
385	509702.59	2209968.19
386	509703.13	2209976.73
814	509702.41	2209976.66
815	509700.16	2209976.54
816	509693.57	2209976.46
817	509683.36	2209976.34
818	509681.57	2209976.32
819	509681.62	2209968.44
820	509634.29	2209967.11
821	509636.93	2209948.09
822	509687.67	2209950.65
823	509687.66	2209956.18
824	509699.64	2209956.52
383	509702.55	2209956.37
Кадастровый номер земельного участка: 59:32:1420001:86		
Каталог координат характерных точек в системе координат: МСК-59, зона 2		
Площадь земельного участка 1865 м ²		
Обозначение характерных точек границ	Координаты, м	
	X	Y
735	509634.41	2209546.87
825	509648.78	2209572.78
826	509658.07	2209597.12
476	509659.20	2209619.73
475	509618.47	2209617.62
827	509620.74	2209605.51
801	509621.26	2209602.30
800	509630.47	2209549.67
799	509633.90	2209547.12
735	509634.41	2209546.87
Кадастровый номер земельного участка: 59:32:1420001:89		
Каталог координат характерных точек в системе координат: МСК-59, зона 2		
Площадь земельного участка 1260 м ²		
Координаты, м		

Обозначение характерных точек границ	X	Y
123	509561.96	2209640.11
122	509556.29	2209664.77
828	509546.04	2209661.25
829	509527.01	2209657.38
830	509521.13	2209656.44
831	509511.85	2209654.57
720	509503.79	2209653.02
719	509503.48	2209636.53
221	509503.45	2209632.18
222	509503.86	2209632.22
223	509507.66	2209632.51
832	509513.58	2209633.58
833	509539.47	2209636.89
123	509561.96	2209640.11
Кадастровый номер земельного участка: 59:32:1420001:93		
Каталог координат характерных точек в системе координат: МСК-59, зона 2		
Площадь земельного участка 1883 м²		
Обозначение характерных точек границ	Координаты, м	
	X	Y
741	509665.08	2209690.73
742	509663.42	2209706.64
743	509661.58	2209721.09
744	509661.03	2209721.05
834	509602.12	2209713.08
835	509602.15	2209711.96
836	509599.82	2209711.59
837	509601.42	2209695.91
838	509604.11	2209682.67
839	509620.28	2209685.40
741	509665.08	2209690.73
Кадастровый номер земельного участка: 59:32:1420001:101		
Каталог координат характерных точек в системе координат: МСК-59, зона 2		
Площадь земельного участка 1288 м²		
Обозначение характерных точек границ	Координаты, м	
	X	Y
135	509574.06	2209593.14
134	509571.49	2209607.73

133	509571.33	2209608.91
132	509570.37	2209612.72
131	509570.28	2209613.16
130	509571.30	2209613.35
129	509569.80	2209621.23
128	509568.99	2209621.08
127	509566.42	2209633.26
126	509565.42	2209638.44
125	509564.76	2209640.76
124	509563.23	2209640.41
123	509561.96	2209640.11
833	509539.47	2209636.89
840	509543.46	2209613.50
841	509547.69	2209588.93
842	509558.61	2209590.51
843	509568.50	2209592.11
135	509574.06	2209593.14
Кадастровый номер земельного участка: 59:32:1420001:105		
Каталог координат характерных точек в системе координат: МСК-59, зона 2		
Площадь земельного участка 1509 м²		
Обозначение характерных точек границ	Координаты, м	
	X	Y
73	509596.56	2209498.11
142	509595.64	2209502.10
141	509592.23	2209516.40
140	509587.77	2209534.06
139	509584.79	2209545.26
844	509575.03	2209542.63
514	509556.02	2209538.09
513	509564.57	2209490.93
845	509596.00	2209498.01
73	509596.56	2209498.11
Кадастровый номер земельного участка: 59:32:1420001:114		
Каталог координат характерных точек в системе координат: МСК-59, зона 2		
Площадь земельного участка 651 м²		
Обозначение характерных точек границ	Координаты, м	
	X	Y
846	509618.34	2209744.17
161	509615.72	2209775.46

160	509593.46	2209771.91
847	509597.83	2209749.41
848	509599.10	2209741.36
846	509618.34	2209744.17
Кадастровый номер земельного участка: 59:32:1420001:115		
Каталог координат характерных точек в системе координат: МСК-59, зона 2		
Площадь земельного участка 704 м²		
Обозначение характерных точек границ	Координаты, м	
	X	Y
849	509640.41	2209747.20
162	509637.76	2209778.98
161	509615.72	2209775.46
846	509618.34	2209744.17
849	509640.41	2209747.20
Кадастровый номер земельного участка: 59:32:1420001:116		
Каталог координат характерных точек в системе координат: МСК-59, зона 2		
Площадь земельного участка 703 м²		
Обозначение характерных точек границ	Координаты, м	
	X	Y
747	509660.63	2209749.32
748	509661.17	2209752.64
749	509661.31	2209765.00
150	509659.31	2209781.84
165	509653.97	2209781.29
164	509645.41	2209780.42
163	509640.74	2209779.45
162	509637.76	2209778.98
849	509640.41	2209747.20
850	509645.88	2209747.96
746	509656.18	2209748.92
747	509660.63	2209749.32
Кадастровый номер земельного участка: 59:32:1420001:118		
Каталог координат характерных точек в системе координат: МСК-59, зона 2		
Площадь земельного участка 1397 м²		
Обозначение характерных точек границ	Координаты, м	
	X	Y

218	509469.77	2209627.63
722	509469.42	2209630.02
647	509462.63	2209677.51
646	509445.15	2209668.33
645	509439.17	2209664.18
851	509433.15	2209644.70
214	509429.59	2209628.33
215	509462.44	2209626.96
216	509463.86	2209626.91
217	509464.80	2209626.87
218	509469.77	2209627.63
Кадастровый номер земельного участка: 59:32:1420001:123		
Каталог координат характерных точек в системе координат: МСК-59, зона 2		
Площадь земельного участка 1645 м²		
Обозначение характерных точек границ	Координаты, м	
	X	Y
801	509621.26	2209602.30
827	509620.74	2209605.51
475	509618.47	2209617.62
474	509613.52	2209649.06
852	509607.26	2209648.36
853	509588.16	2209646.00
854	509581.14	2209643.97
855	509579.19	2209643.77
802	509588.45	2209595.96
801	509621.26	2209602.30
Кадастровый номер земельного участка: 59:32:1420001:125		
Каталог координат характерных точек в системе координат: МСК-59, зона 2		
Площадь земельного участка 1004 м²		
Обозначение характерных точек границ	Координаты, м	
	X	Y
358	509703.15	2210051.96
856	509702.81	2210059.35
857	509703.29	2210061.99
858	509705.07	2210063.74
859	509711.00	2210071.65
860	509706.62	2210074.95
861	509700.28	2210081.10
862	509672.13	2210079.45

863	509670.27	2210070.20
353	509668.97	2210052.62
354	509673.81	2210051.56
355	509678.85	2210051.96
356	509689.23	2210051.52
357	509695.89	2210051.30
358	509703.15	2210051.96
Кадастровый номер земельного участка: 59:32:1420001:128		
Каталог координат характерных точек в системе координат: МСК-59, зона 2		
Площадь земельного участка 1098 м²		
Обозначение характерных точек границ	Координаты, м	
	X	Y
562	509690.38	2209933.03
563	509695.90	2209933.13
564	509695.89	2209936.16
565	509700.35	2209938.10
566	509702.07	2209940.29
567	509705.05	2209947.77
379	509705.89	2209951.52
380	509704.48	2209951.39
381	509703.07	2209951.26
382	509702.93	2209952.65
383	509702.55	2209956.37
824	509699.64	2209956.52
823	509687.66	2209956.18
822	509687.67	2209950.65
821	509636.93	2209948.09
604	509638.70	2209938.25
603	509639.50	2209933.11
864	509687.03	2209934.65
865	509690.36	2209934.40
562	509690.38	2209933.03
Кадастровый номер земельного участка: 59:32:1420001:134		
Каталог координат характерных точек в системе координат: МСК-59, зона 2		
Площадь земельного участка 401 м²		
Обозначение характерных точек границ	Координаты, м	
	X	Y
65	509775.25	2209702.64
813	509773.19	2209705.44

812	509753.32	2209732.52
866	509752.75	2209730.48
867	509749.28	2209715.59
868	509748.68	2209709.79
66	509748.62	2209704.16
65	509775.25	2209702.64
Кадастровый номер земельного участка: 59:32:1420001:137		
Каталог координат характерных точек в системе координат: МСК-59, зона 2		
Площадь земельного участка 1736 м²		
Обозначение характерных точек границ	Координаты, м	
	X	Y
515	509555.87	2209538.40
841	509547.69	2209588.93
231	509514.57	2209583.05
232	509519.66	2209554.38
233	509521.14	2209544.49
234	509523.49	2209530.91
516	509523.94	2209530.95
515	509555.87	2209538.40
Кадастровый номер земельного участка: 59:32:1420001:138		
Каталог координат характерных точек в системе координат: МСК-59, зона 2		
Площадь земельного участка 2148 м²		
Обозначение характерных точек границ	Координаты, м	
	X	Y
852	509607.26	2209648.36
474	509613.52	2209649.06
473	509661.10	2209654.88
472	509666.05	2209655.65
740	509667.78	2209655.82
741	509665.08	2209690.73
839	509620.28	2209685.40
838	509604.11	2209682.67
852	509607.26	2209648.36
Кадастровый номер земельного участка: 59:32:1420001:139		
Каталог координат характерных точек в системе координат: МСК-59, зона 2		
Площадь земельного участка 1675 м²		

Обозначение характерных точек границ	Координаты, м	
	X	Y
745	509659.90	2209728.45
746	509656.18	2209748.92
850	509645.88	2209747.96
849	509640.41	2209747.20
846	509618.34	2209744.17
848	509599.10	2209741.36
834	509602.12	2209713.08
744	509661.03	2209721.05
745	509659.90	2209728.45
Кадастровый номер земельного участка: 59:32:1420001:142		
Каталог координат характерных точек в системе координат: МСК-59, зона 2		
Площадь земельного участка 2311 м ²		
Обозначение характерных точек границ	Координаты, м	
	X	Y
869	509730.99	2209752.85
870	509745.24	2209752.86
871	509745.37	2209774.66
872	509741.00	2209774.58
873	509741.02	2209784.28
874	509741.03	2209787.44
875	509735.85	2209787.49
876	509736.10	2209793.77
757	509680.94	2209786.57
758	509682.69	2209771.90
759	509684.85	2209750.53
760	509686.73	2209750.72
877	509687.47	2209750.80
878	509688.75	2209750.79
879	509705.91	2209751.54
869	509730.99	2209752.85
Кадастровый номер земельного участка: 59:32:1420001:143		
Каталог координат характерных точек в системе координат: МСК-59, зона 2		
Площадь земельного участка 1381 м ²		
Обозначение характерных точек границ	Координаты, м	
	X	Y
725	509712.62	2209624.89

724	509713.73	2209642.19
723	509717.62	2209642.13
525	509718.80	2209672.72
170	509719.08	2209680.18
179	509696.96	2209676.49
178	509689.44	2209676.52
764	509689.43	2209673.67
765	509689.49	2209670.57
766	509692.37	2209624.17
725	509712.62	2209624.89
Кадастровый номер земельного участка: 59:32:1420001:148		
Каталог координат характерных точек в системе координат: МСК-59, зона 2		
Площадь земельного участка 1485 м ²		
Обозначение характерных точек границ	Координаты, м	
	X	Y
Контур 1		
880	509776.99	2209802.39
881	509754.79	2209800.39
882	509753.78	2209785.98
883	509749.37	2209785.71
884	509746.04	2209785.92
873	509741.02	2209784.28
872	509741.00	2209774.58
871	509745.37	2209774.66
885	509752.53	2209774.49
886	509755.76	2209774.54
887	509760.50	2209774.85
888	509785.04	2209775.23
889	509791.75	2209775.29
890	509795.05	2209775.32
891	509797.28	2209775.44
892	509796.16	2209787.18
893	509795.78	2209793.48
894	509786.21	2209792.67
895	509786.10	2209793.70
896	509780.64	2209793.20
897	509780.35	2209795.60
898	509778.06	2209795.61
880	509776.99	2209802.39
Контур 2		
425	509812.66	2209793.56
432	509809.67	2209793.20

431	509803.86	2209792.12
430	509801.91	2209789.38
899	509801.84	2209782.50
900	509802.31	2209777.36
901	509805.79	2209776.32
902	509808.08	2209775.64
903	509820.02	2209775.07
904	509823.72	2209775.68
428	509824.46	2209789.70
427	509824.19	2209790.77
426	509818.60	2209793.40
425	509812.66	2209793.56
Кадастровый номер земельного участка: 59:32:1420001:149		
Каталог координат характерных точек в системе координат: МСК-59, зона 2		
Площадь земельного участка 1357 м²		
Обозначение характерных точек границ	Координаты, м	
	X	Y
905	509681.60	2209908.46
561	509690.85	2209910.75
562	509690.38	2209933.03
865	509690.36	2209934.40
864	509687.03	2209934.65
603	509639.50	2209933.11
602	509643.74	2209902.13
601	509653.69	2209903.96
600	509660.94	2209905.62
906	509663.53	2209906.31
907	509679.62	2209908.40
905	509681.60	2209908.46
Кадастровый номер земельного участка: 59:32:1420001:150		
Каталог координат характерных точек в системе координат: МСК-59, зона 2		
Площадь земельного участка 1830 м²		
Обозначение характерных точек границ	Координаты, м	
	X	Y
604	509638.70	2209938.25
821	509636.93	2209948.09
820	509634.29	2209967.11
908	509633.16	2209979.35
909	509631.09	2209988.63

534	509628.53	2209994.63
253	509594.66	2209997.38
252	509595.82	2209986.85
251	509602.56	2209971.25
342	509603.78	2209968.12
341	509612.09	2209939.63
340	509612.56	2209936.48
538	509614.95	2209937.02
537	509615.39	2209934.47
605	509615.88	2209934.56
604	509638.70	2209938.25
Кадастровый номер земельного участка: 59:32:1420001:153		
Каталог координат характерных точек в системе координат: МСК-59, зона 2		
Площадь земельного участка 1498 м²		
Обозначение характерных точек границ	Координаты, м	
	X	Y
852	509607.26	2209648.36
838	509604.11	2209682.67
837	509601.42	2209695.91
90	509569.72	2209692.11
89	509576.96	2209661.62
88	509573.60	2209659.89
87	509575.79	2209650.10
86	509577.33	2209643.53
855	509579.19	2209643.77
854	509581.14	2209643.97
853	509588.16	2209646.00
852	509607.26	2209648.36
Кадастровый номер земельного участка: 59:32:1420001:158		
Каталог координат характерных точек в системе координат: МСК-59, зона 2		
Площадь земельного участка 1421 м²		
Обозначение характерных точек границ	Координаты, м	
	X	Y
139	509584.79	2209545.26
138	509583.53	2209551.41
137	509580.17	2209566.07
136	509579.14	2209570.95
135	509574.06	2209593.14
843	509568.50	2209592.11

842	509558.61	2209590.51
841	509547.69	2209588.93
515	509555.87	2209538.40
514	509556.02	2209538.09
844	509575.03	2209542.63
139	509584.79	2209545.26
Кадастровый номер земельного участка: 59:32:1420001:159		
Каталог координат характерных точек в системе координат: МСК-59, зона 2		
Площадь земельного участка 1713 м²		
Обозначение характерных точек границ	Координаты, м	
	X	Y
910	509764.15	2209918.87
911	509764.79	2209947.38
912	509755.22	2209947.88
418	509756.28	2209953.58
417	509747.69	2209957.05
416	509747.89	2209957.91
415	509739.89	2209961.12
414	509727.95	2209964.92
413	509727.46	2209965.08
412	509727.29	2209964.45
411	509726.77	2209962.54
913	509724.06	2209952.59
374	509721.85	2209944.46
375	509720.39	2209939.10
376	509722.89	2209929.59
377	509718.54	2209928.00
914	509720.94	2209911.46
915	509726.80	2209915.03
916	509739.16	2209918.04
917	509745.27	2209918.97
910	509764.15	2209918.87
Кадастровый номер земельного участка: 59:32:1420001:160		
Каталог координат характерных точек в системе координат: МСК-59, зона 2		
Площадь земельного участка 935 м²		
Обозначение характерных точек границ	Координаты, м	
	X	Y
785	509608.26	2210062.56
918	509615.20	2210066.90

919	509618.50	2210075.08
920	509624.41	2210077.48
921	509630.70	2210083.21
922	509631.47	2210087.23
923	509631.46	2210092.11
924	509633.01	2210096.07
264	509599.84	2210105.60
263	509600.53	2210092.65
262	509601.12	2210079.54
261	509600.95	2210079.06
258	509600.49	2210077.79
257	509597.49	2210069.49
785	509608.26	2210062.56
Кадастровый номер земельного участка: 59:32:1420001:163		
Каталог координат характерных точек в системе координат: МСК-59, зона 2		
Площадь земельного участка 1085 м²		
Обозначение характерных точек границ	Координаты, м	
	X	Y
893	509795.78	2209793.48
925	509795.88	2209798.55
926	509795.05	2209805.35
927	509794.02	2209818.32
928	509782.36	2209816.88
929	509777.68	2209816.37
930	509769.89	2209815.50
931	509765.65	2209815.15
932	509757.91	2209814.20
933	509754.69	2209813.28
934	509748.17	2209812.45
935	509747.02	2209812.53
936	509745.36	2209806.83
937	509743.54	2209798.50
938	509738.01	2209798.22
876	509736.10	2209793.77
875	509735.85	2209787.49
874	509741.03	2209787.44
873	509741.02	2209784.28
884	509746.04	2209785.92
883	509749.37	2209785.71
882	509753.78	2209785.98
881	509754.79	2209800.39
880	509776.99	2209802.39

898	509778.06	2209795.61
897	509780.35	2209795.60
896	509780.64	2209793.20
895	509786.10	2209793.70
894	509786.21	2209792.67
893	509795.78	2209793.48
Кадастровый номер земельного участка: 59:32:1420001:165		
Каталог координат характерных точек в системе координат: МСК-59, зона 2		
Площадь земельного участка 1563 м²		
Обозначение характерных точек границ	Координаты, м	
	X	Y
807	509797.94	2209737.87
939	509798.97	2209758.20
940	509798.68	2209759.48
941	509798.52	2209766.26
891	509797.28	2209775.44
890	509795.05	2209775.32
889	509791.75	2209775.29
888	509785.04	2209775.23
887	509760.50	2209774.85
886	509755.76	2209774.54
885	509752.53	2209774.49
942	509752.80	2209769.27
943	509754.06	2209759.82
944	509754.55	2209752.94
945	509754.55	2209744.30
810	509754.96	2209742.01
809	509755.80	2209741.69
808	509761.87	2209741.27
807	509797.94	2209737.87
Кадастровый номер земельного участка: 59:32:1420001:166		
Каталог координат характерных точек в системе координат: МСК-59, зона 2		
Площадь земельного участка 754 м²		
Обозначение характерных точек границ	Координаты, м	
	X	Y
946	509736.35	2210069.45
947	509739.38	2210081.20
506	509741.13	2210086.38
505	509742.17	2210089.59

504	509734.82	2210090.62
948	509726.39	2210092.07
949	509722.86	2210093.01
950	509719.61	2210095.02
951	509716.24	2210096.97
952	509704.52	2210101.00
953	509700.26	2210097.62
954	509691.93	2210091.00
955	509706.67	2210083.01
956	509715.90	2210078.55
957	509726.47	2210073.43
958	509733.53	2210070.53
946	509736.35	2210069.45
Кадастровый номер земельного участка: 59:32:1420001:167		
Каталог координат характерных точек в системе координат: МСК-59, зона 2		
Площадь земельного участка 1752 м²		
Обозначение характерных точек границ	Координаты, м	
	X	Y
245	509461.18	2209572.37
212	509451.34	2209612.88
191	509411.35	2209609.65
190	509423.00	2209563.76
245	509461.18	2209572.37
Кадастровый номер земельного участка: 59:32:1420001:214		
Каталог координат характерных точек в системе координат: МСК-59, зона 2		
Площадь земельного участка 817 м²		
Обозначение характерных точек границ	Координаты, м	
	X	Y
876	509736.10	2209793.77
938	509738.01	2209798.22
937	509743.54	2209798.50
936	509745.36	2209806.83
959	509708.83	2209803.53
756	509678.71	2209800.39
757	509680.94	2209786.57
876	509736.10	2209793.77
Кадастровый номер земельного участка: 59:32:1420001:215		

Каталог координат характерных точек в системе координат: МСК-59, зона 2		
Площадь земельного участка 880 м²		
Обозначение характерных точек границ	Координаты, м	
	X	Y
936	509745.36	2209806.83
935	509747.02	2209812.53
960	509738.76	2209813.43
961	509738.66	2209815.40
962	509737.91	2209820.76
963	509686.72	2209814.46
753	509679.55	2209813.71
754	509678.14	2209813.58
755	509677.49	2209813.52
756	509678.71	2209800.39
959	509708.83	2209803.53
936	509745.36	2209806.83
Кадастровый номер земельного участка: 59:32:1420001:233		
Каталог координат характерных точек в системе координат: МСК-59, зона 2		
Площадь земельного участка 303 м²		
Обозначение характерных точек границ	Координаты, м	
	X	Y
66	509748.62	2209704.16
868	509748.68	2209709.79
867	509749.28	2209715.59
866	509752.75	2209730.48
812	509753.32	2209732.52
811	509754.41	2209737.87
810	509754.96	2209742.01
964	509744.72	2209742.80
524	509742.01	2209704.90
66	509748.62	2209704.16
Кадастровый номер земельного участка: 59:32:1420001:236		
Каталог координат характерных точек в системе координат: МСК-59, зона 2		
Площадь земельного участка 54 м²		
Обозначение характерных точек границ	Координаты, м	
	X	Y
771	509617.58	2209507.27

772	509616.84	2209511.74
773	509614.09	2209511.06
774	509613.81	2209512.49
775	509610.90	2209511.95
776	509611.14	2209510.56
777	509610.08	2209510.38
778	509606.10	2209509.51
779	509606.91	2209505.02
771	509617.58	2209507.27
Кадастровый номер земельного участка: 59:32:1420001:246		
Каталог координат характерных точек в системе координат: МСК-59, зона 2		
Площадь земельного участка 2015 м²		
Обозначение характерных точек границ	Координаты, м	
	X	Y
Контур 1		
418	509756.28	2209953.58
912	509755.22	2209947.88
911	509764.79	2209947.38
965	509769.18	2209947.33
421	509769.54	2209951.62
420	509769.61	2209952.41
419	509769.22	2209952.40
418	509756.28	2209953.58
Контур 2		
966	509761.91	2210013.39
967	509758.88	2209996.10
968	509755.74	2209991.32
969	509755.09	2209989.05
404	509749.20	2209968.57
403	509751.20	2209965.10
402	509759.48	2209960.82
401	509775.50	2209958.13
970	509779.68	2209980.38
971	509779.98	2209994.79
972	509780.15	2209996.71
973	509788.26	2209995.81
397	509789.79	2209956.60
396	509794.28	2209956.28
395	509797.28	2209956.95
394	509799.26	2209958.05
974	509799.85	2209969.89
975	509797.83	2209996.30

976	509797.12	2210004.03
977	509796.43	2210013.06
978	509781.96	2210012.73
979	509778.89	2210013.13
980	509770.36	2210013.35
966	509761.91	2210013.39
Кадастровый номер земельного участка: 59:32:1420001:247		
Каталог координат характерных точек в системе координат: МСК-59, зона 2		
Площадь земельного участка 560 м²		
Обозначение характерных точек границ	Координаты, м	
	X	Y
981	509817.16	2209733.76
982	509817.91	2209740.55
983	509818.03	2209741.35
984	509822.80	2209773.48
904	509823.72	2209775.68
903	509820.02	2209775.07
902	509808.08	2209775.64
901	509805.79	2209776.32
985	509805.88	2209773.53
986	509807.43	2209733.60
981	509817.16	2209733.76
Кадастровый номер земельного участка: 59:32:1420001:248		
Каталог координат характерных точек в системе координат: МСК-59, зона 2		
Площадь земельного участка 1066 м²		
Обозначение характерных точек границ	Координаты, м	
	X	Y
927	509794.02	2209818.32
987	509793.40	2209824.68
988	509792.28	2209834.27
989	509791.90	2209836.93
990	509778.26	2209834.99
991	509752.67	2209833.20
992	509737.26	2209833.17
962	509737.91	2209820.76
961	509738.66	2209815.40
960	509738.76	2209813.43
935	509747.02	2209812.53
934	509748.17	2209812.45

933	509754.69	2209813.28
932	509757.91	2209814.20
931	509765.65	2209815.15
930	509769.89	2209815.50
929	509777.68	2209816.37
928	509782.36	2209816.88
927	509794.02	2209818.32
Кадастровый номер земельного участка: 59:32:1420001:250		
Каталог координат характерных точек в системе координат: МСК-59, зона 2		
Площадь земельного участка 13179 м²		
Обозначение характерных точек границ	Координаты, м	
	X	Y
993	509869.29	2209861.45
994	509870.28	2209886.87
995	509858.51	2209888.65
996	509841.05	2209883.66
997	509822.87	2209890.43
998	509825.01	2209960.65
999	509834.28	2209972.77
1000	509833.92	2209990.95
1001	509823.94	2210016.97
1002	509825.72	2210121.76
1003	509831.07	2210165.26
1004	509827.41	2210204.21
1005	509809.59	2210203.96
1006	509807.10	2210203.93
588	509792.20	2210203.72
587	509790.98	2210196.05
586	509784.44	2210183.12
585	509781.42	2210179.48
584	509783.97	2210147.66
583	509786.79	2210128.28
582	509786.45	2210110.05
581	509785.52	2210100.59
792	509782.51	2210046.42
1007	509785.23	2210044.02
1008	509786.50	2210037.61
1009	509790.40	2210033.49
1010	509793.18	2210024.27
977	509796.43	2210013.06
976	509797.12	2210004.03
975	509797.83	2209996.30

974	509799.85	2209969.89
394	509799.26	2209958.05
424	509799.30	2209948.63
1011	509801.68	2209946.76
1012	509802.29	2209945.90
1013	509804.21	2209942.92
1014	509805.53	2209936.97
1015	509805.93	2209933.86
1016	509804.81	2209919.01
1017	509803.55	2209916.73
1018	509801.20	2209914.33
1019	509800.77	2209913.88
1020	509798.34	2209912.88
1021	509799.62	2209881.54
1022	509795.61	2209868.59
1023	509795.31	2209859.06
1024	509795.20	2209855.45
1025	509825.32	2209857.58
993	509869.29	2209861.45
Кадастровый номер земельного участка: 59:32:1420001:251		
Каталог координат характерных точек в системе координат: МСК-59, зона 2		
Площадь земельного участка 841 м²		
Обозначение характерных точек границ	Координаты, м	
	X	Y
148	509479.74	2209494.34
343	509474.76	2209514.87
1026	509437.83	2209505.87
183	509436.45	2209505.53
182	509436.66	2209504.56
181	509437.11	2209502.41
180	509439.99	2209489.48
143	509440.99	2209484.79
149	509447.44	2209486.34
148	509479.74	2209494.34
Кадастровый номер земельного участка: 59:32:1420001:252		
Каталог координат характерных точек в системе координат: МСК-59, зона 2		
Площадь земельного участка 816 м²		
Обозначение характерных точек границ	Координаты, м	
	X	Y

343	509474.76	2209514.87
244	509470.03	2209534.98
246	509435.24	2209526.92
187	509432.33	2209525.87
186	509432.37	2209525.69
185	509432.65	2209524.30
184	509436.37	2209505.94
183	509436.45	2209505.53
1026	509437.83	2209505.87
343	509474.76	2209514.87
Кадастровый номер земельного участка: 59:32:1420001:253		
Каталог координат характерных точек в системе координат: МСК-59, зона 2		
Площадь земельного участка 1146 м²		
Обозначение характерных точек границ	Координаты, м	
	X	Y
22	509888.95	2209839.61
1027	509868.85	2209850.15
993	509869.29	2209861.45
1025	509825.32	2209857.58
521	509826.94	2209833.52
23	509833.53	2209834.41
22	509888.95	2209839.61
Кадастровый номер земельного участка: 59:32:1420001:255		
Каталог координат характерных точек в системе координат: МСК-59, зона 2		
Площадь земельного участка 1859 м²		
Обозначение характерных точек границ	Координаты, м	
	X	Y
1010	509793.18	2210024.27
1009	509790.40	2210033.49
1008	509786.50	2210037.61
1007	509785.23	2210044.02
792	509782.51	2210046.42
791	509778.05	2210050.51
790	509773.00	2210053.73
789	509769.72	2210054.93
788	509762.50	2210056.08
787	509754.81	2210057.11
786	509749.27	2210057.82
1028	509748.07	2210056.59

1029	509747.89	2210051.54
1030	509743.69	2210051.58
1031	509740.99	2210049.44
1032	509735.68	2210048.22
1033	509715.91	2210044.99
360	509713.01	2210042.42
361	509711.46	2210037.36
362	509710.64	2210034.13
1034	509729.50	2210034.67
1035	509743.46	2210035.17
1036	509761.66	2210035.29
1037	509761.88	2210030.39
966	509761.91	2210013.39
980	509770.36	2210013.35
979	509778.89	2210013.13
978	509781.96	2210012.73
977	509796.43	2210013.06
1010	509793.18	2210024.27
Кадастровый номер земельного участка: 59:32:1420001:256		
Каталог координат характерных точек в системе координат: МСК-59, зона 2		
Площадь земельного участка 1778 м²		
Обозначение характерных точек границ	Координаты, м	
	X	Y
524	509742.01	2209704.90
964	509744.72	2209742.80
870	509745.24	2209752.86
869	509730.99	2209752.85
879	509705.91	2209751.54
878	509688.75	2209750.79
877	509687.47	2209750.80
760	509686.73	2209750.72
761	509686.92	2209742.85
762	509687.23	2209736.02
763	509687.20	2209729.27
176	509687.20	2209728.52
175	509695.19	2209728.38
174	509701.69	2209728.79
173	509725.23	2209729.55
172	509722.37	2209710.14
171	509721.64	2209706.69
524	509742.01	2209704.90

Кадастровый номер земельного участка: 59:32:1420001:259		
Каталог координат характерных точек в системе координат: МСК-59, зона 2		
Площадь земельного участка 841 м²		
Обозначение характерных точек границ	Координаты, м	
	X	Y
26	509839.58	2209744.34
25	509843.54	2209779.14
429	509839.27	2209780.96
428	509824.46	2209789.70
904	509823.72	2209775.68
984	509822.80	2209773.48
983	509818.03	2209741.35
26	509839.58	2209744.34
Кадастровый номер земельного участка: 59:32:1420001:260		
Каталог координат характерных точек в системе координат: МСК-59, зона 2		
Площадь земельного участка 2234 м²		
Обозначение характерных точек границ	Координаты, м	
	X	Y
353	509668.97	2210052.62
863	509670.27	2210070.20
862	509672.13	2210079.45
1038	509664.44	2210085.09
1039	509636.70	2210094.09
924	509633.01	2210096.07
923	509631.46	2210092.11
922	509631.47	2210087.23
921	509630.70	2210083.21
920	509624.41	2210077.48
919	509618.50	2210075.08
918	509615.20	2210066.90
785	509608.26	2210062.56
784	509610.72	2210049.27
347	509613.29	2210046.36
348	509617.24	2210044.73
349	509633.93	2210044.81
350	509644.02	2210045.83
351	509652.97	2210047.51
352	509656.60	2210048.93
353	509668.97	2210052.62

Кадастровый номер земельного участка: 59:32:1420001:261		
Каталог координат характерных точек в системе координат: МСК-59, зона 2		
Площадь земельного участка 1082 м²		
Обозначение характерных точек границ	Координаты, м	
	X	Y
966	509761.91	2210013.39
1037	509761.88	2210030.39
1036	509761.66	2210035.29
1035	509743.46	2210035.17
1034	509729.50	2210034.67
362	509710.64	2210034.13
363	509711.14	2210013.77
1040	509737.80	2210013.66
966	509761.91	2210013.39
Кадастровый номер земельного участка: 59:32:1420001:263		
Каталог координат характерных точек в системе координат: МСК-59, зона 2		
Площадь земельного участка 875 м²		
Обозначение характерных точек границ	Координаты, м	
	X	Y
406	509729.05	2209973.17
1041	509730.90	2209981.88
1042	509731.72	2209985.49
1040	509737.80	2210013.66
363	509711.14	2210013.77
364	509710.07	2209988.55
365	509709.02	2209980.08
1043	509722.41	2209976.57
408	509721.80	2209974.18
407	509724.91	2209973.38
406	509729.05	2209973.17
Кадастровый номер земельного участка: 59:32:1420001:268		
Каталог координат характерных точек в системе координат: МСК-59, зона 2		
Площадь земельного участка 3991 м²		
Обозначение характерных точек границ	Координаты, м	
	X	Y
Контур 1		

377	509718.54	2209928.00
378	509709.71	2209924.69
568	509710.65	2209917.99
569	509711.83	2209910.51
570	509713.36	2209902.75
539	509719.01	2209890.87
540	509737.46	2209866.00
1044	509757.62	2209868.92
1045	509761.89	2209869.14
1046	509766.49	2209869.39
1047	509776.87	2209869.00
1048	509777.10	2209864.63
1049	509788.59	2209864.52
989	509791.90	2209836.93
988	509792.28	2209834.27
987	509793.40	2209824.68
927	509794.02	2209818.32
926	509795.05	2209805.35
925	509795.88	2209798.55
893	509795.78	2209793.48
892	509796.16	2209787.18
891	509797.28	2209775.44
941	509798.52	2209766.26
940	509798.68	2209759.48
939	509798.97	2209758.20
807	509797.94	2209737.87
806	509797.56	2209732.57
805	509796.17	2209723.23
804	509801.63	2209724.71
462	509808.30	2209725.19
461	509820.67	2209728.09
460	509832.14	2209730.50
459	509836.19	2209714.32
458	509822.11	2209687.13
457	509816.30	2209675.94
30	509825.95	2209671.18
29	509841.57	2209688.54
28	509839.61	2209737.62
27	509839.11	2209740.21
1050	509823.25	2209734.69
981	509817.16	2209733.76
986	509807.43	2209733.60
985	509805.88	2209773.53
901	509805.79	2209776.32
900	509802.31	2209777.36

899	509801.84	2209782.50
430	509801.91	2209789.38
10	509800.34	2209799.46
9	509798.64	2209816.49
1051	509798.47	2209818.43
1052	509797.10	2209834.06
1053	509795.30	2209846.32
1024	509795.20	2209855.45
1023	509795.31	2209859.06
1022	509795.61	2209868.59
1054	509783.41	2209871.57
1055	509779.03	2209872.41
1056	509774.16	2209872.91
1057	509769.45	2209873.62
1058	509765.40	2209874.24
1059	509750.40	2209882.15
1060	509739.46	2209888.56
1061	509729.96	2209896.95
914	509720.94	2209911.46
377	509718.54	2209928.00
Контур 2		
956	509715.90	2210078.55
859	509711.00	2210071.65
858	509705.07	2210063.74
857	509703.29	2210061.99
856	509702.81	2210059.35
358	509703.15	2210051.96
359	509712.21	2210050.67
360	509713.01	2210042.42
1033	509715.91	2210044.99
1032	509735.68	2210048.22
1031	509740.99	2210049.44
1030	509743.69	2210051.58
1029	509747.89	2210051.54
1028	509748.07	2210056.59
786	509749.27	2210057.82
798	509749.43	2210066.75
803	509747.05	2210067.05
1062	509741.78	2210067.71
1063	509739.52	2210068.19
946	509736.35	2210069.45
958	509733.53	2210070.53
957	509726.47	2210073.43
956	509715.90	2210078.55

Кадастровый номер земельного участка: 59:32:1420001:271		
Каталог координат характерных точек в системе координат: МСК-59, зона 2		
Площадь земельного участка 2130 м²		
Обозначение характерных точек границ	Координаты, м	
	X	Y
837	509601.42	2209695.91
836	509599.82	2209711.59
835	509602.15	2209711.96
834	509602.12	2209713.08
848	509599.10	2209741.36
847	509597.83	2209749.41
1064	509573.98	2209744.45
97	509573.14	2209749.07
96	509568.80	2209747.58
95	509556.76	2209743.26
94	509555.22	2209741.42
93	509559.54	2209718.67
92	509564.12	2209698.55
91	509567.97	2209699.89
90	509569.72	2209692.11
837	509601.42	2209695.91
Кадастровый номер земельного участка: 59:32:1420001:390		
Каталог координат характерных точек в системе координат: МСК-59, зона 2		
Площадь земельного участка 667 м²		
Обозначение характерных точек границ	Координаты, м	
	X	Y
3	509828.64	2209819.42
520	509827.04	2209831.52
521	509826.94	2209833.52
1065	509821.56	2209833.33
1066	509812.09	2209833.74
1067	509812.12	2209835.09
1068	509810.62	2209846.54
1053	509795.30	2209846.32
1052	509797.10	2209834.06
1051	509798.47	2209818.43
9	509798.64	2209816.49
8	509800.08	2209816.61
7	509813.45	2209817.70

6	509817.46	2209818.03
5	509820.31	2209818.27
4	509822.30	2209818.74
3	509828.64	2209819.42
Кадастровый номер земельного участка: 59:32:1420001:398		
Каталог координат характерных точек в системе координат: МСК-59, зона 2		
Площадь земельного участка 995 м²		
Обозначение характерных точек границ	Координаты, м	
	X	Y
404	509749.20	2209968.57
969	509755.09	2209989.05
968	509755.74	2209991.32
967	509758.88	2209996.10
966	509761.91	2210013.39
1040	509737.80	2210013.66
1042	509731.72	2209985.49
1041	509730.90	2209981.88
406	509729.05	2209973.17
405	509736.35	2209971.20
404	509749.20	2209968.57
Кадастровый номер земельного участка: 59:32:1420001:400		
Каталог координат характерных точек в системе координат: МСК-59, зона 2		
Площадь земельного участка 411 м²		
Обозначение характерных точек границ	Координаты, м	
	X	Y
973	509788.26	2209995.81
972	509780.15	2209996.71
971	509779.98	2209994.79
970	509779.68	2209980.38
401	509775.50	2209958.13
400	509776.03	2209958.10
399	509783.95	2209956.98
398	509786.61	2209956.82
397	509789.79	2209956.60
973	509788.26	2209995.81
Кадастровый номер земельного участка: 59:32:1420001:402		
Каталог координат характерных точек в системе координат: МСК-59, зона 2		

Площадь земельного участка 1490 м²		
Обозначение характерных точек границ	Координаты, м	
	X	Y
118	509544.50	2209705.95
117	509541.79	2209714.67
116	509539.86	2209724.90
115	509542.93	2209725.72
114	509540.55	2209738.49
113	509539.09	2209746.13
658	509538.15	2209751.32
657	509523.58	2209745.79
656	509518.97	2209742.72
655	509515.01	2209738.95
654	509511.42	2209733.65
653	509503.84	2209720.56
652	509503.72	2209698.58
118	509544.50	2209705.95
Кадастровый номер земельного участка: 59:32:1420001:403		
Каталог координат характерных точек в системе координат: МСК-59, зона 2		
Площадь земельного участка 1442 м²		
Обозначение характерных точек границ	Координаты, м	
	X	Y
965	509769.18	2209947.33
911	509764.79	2209947.38
910	509764.15	2209918.87
1069	509763.92	2209915.08
1020	509798.34	2209912.88
1019	509800.77	2209913.88
1018	509801.20	2209914.33
1017	509803.55	2209916.73
1016	509804.81	2209919.01
1015	509805.93	2209933.86
1014	509805.53	2209936.97
1013	509804.21	2209942.92
1012	509802.29	2209945.90
1011	509801.68	2209946.76
424	509799.30	2209948.63
423	509796.97	2209949.98
422	509778.39	2209950.93
421	509769.54	2209951.62
965	509769.18	2209947.33

Кадастровый номер земельного участка: 59:32:1420001:405		
Каталог координат характерных точек в системе координат: МСК-59, зона 2		
Площадь земельного участка 1749 м ²		
Обозначение характерных точек границ	Координаты, м	
	X	Y
1070	509720.93	2210142.02
492	509721.41	2210147.27
491	509721.53	2210151.63
490	509721.01	2210164.89
483	509718.92	2210180.32
482	509718.20	2210189.71
436	509717.89	2210192.06
437	509696.80	2210190.78
438	509683.57	2210189.82
707	509684.24	2210181.63
706	509685.07	2210171.58
705	509685.22	2210169.85
696	509685.78	2210163.00
695	509686.00	2210160.38
1071	509686.44	2210155.07
684	509686.84	2210150.19
718	509687.10	2210146.99
1072	509687.74	2210139.28
1070	509720.93	2210142.02
Кадастровый номер земельного участка: 59:32:1420001:406		
Каталог координат характерных точек в системе координат: МСК-59, зона 2		
Площадь земельного участка 1938 м ²		
Обозначение характерных точек границ	Координаты, м	
	X	Y
1073	509745.01	2210119.73
1074	509745.41	2210129.20
1075	509750.44	2210128.81
497	509750.04	2210147.56
496	509749.65	2210153.12
495	509740.96	2210152.85
494	509738.24	2210153.20
493	509729.39	2210152.82
492	509721.41	2210147.27
1070	509720.93	2210142.02

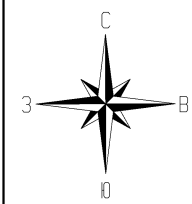
1072	509687.74	2210139.28
1076	509689.83	2210107.39
1077	509701.69	2210108.41
1078	509703.10	2210108.52
1079	509703.75	2210108.59
1080	509703.03	2210113.90
1081	509718.33	2210114.81
1082	509731.84	2210116.71
1083	509733.83	2210116.84
1084	509735.81	2210116.32
1085	509737.35	2210114.18
502	509740.11	2210108.92
1086	509742.38	2210117.47
1073	509745.01	2210119.73
Кадастровый номер земельного участка: 59:32:1420001:407		
Каталог координат характерных точек в системе координат: МСК-59, зона 2		
Площадь земельного участка 1143 м ²		
Обозначение характерных точек границ	Координаты, м	
	X	Y
122	509556.29	2209664.77
121	509553.31	2209676.64
120	509550.78	2209684.39
119	509549.01	2209689.82
1087	509512.98	2209673.95
651	509503.28	2209673.14
721	509503.24	2209669.94
720	509503.79	2209653.02
831	509511.85	2209654.57
830	509521.13	2209656.44
829	509527.01	2209657.38
828	509546.04	2209661.25
122	509556.29	2209664.77
Кадастровый номер земельного участка: 59:32:1420001:408		
Каталог координат характерных точек в системе координат: МСК-59, зона 2		
Площадь земельного участка 986 м ²		
Обозначение характерных точек границ	Координаты, м	
	X	Y
119	509549.01	2209689.82
118	509544.50	2209705.95

652	509503.72	2209698.58
651	509503.28	2209673.14
1087	509512.98	2209673.95
119	509549.01	2209689.82
Кадастровый номер земельного участка: 59:32:1420001:411		
Каталог координат характерных точек в системе координат: МСК-59, зона 2		
Площадь земельного участка 2697 м²		
Обозначение характерных точек границ	Координаты, м	
	X	Y
1022	509795.61	2209868.59
1021	509799.62	2209881.54
1020	509798.34	2209912.88
1069	509763.92	2209915.08
910	509764.15	2209918.87
917	509745.27	2209918.97
916	509739.16	2209918.04
915	509726.80	2209915.03
914	509720.94	2209911.46
1061	509729.96	2209896.95
1060	509739.46	2209888.56
1059	509750.40	2209882.15
1058	509765.40	2209874.24
1057	509769.45	2209873.62
1056	509774.16	2209872.91
1055	509779.03	2209872.41
1054	509783.41	2209871.57
1022	509795.61	2209868.59
Кадастровый номер земельного участка: 59:32:1420001:435		
Каталог координат характерных точек в системе координат: МСК-59, зона 2		
Площадь земельного участка 836 м²		
Обозначение характерных точек границ	Координаты, м	
	X	Y
841	509547.69	2209588.93
840	509543.46	2209613.50
229	509510.61	2209607.76
230	509513.99	2209586.80
231	509514.57	2209583.05
841	509547.69	2209588.93

Кадастровый номер земельного участка: 59:32:1420001:436		
Каталог координат характерных точек в системе координат: МСК-59, зона 2		
Площадь земельного участка 814 м²		
Обозначение характерных точек границ	Координаты, м	
	X	Y
840	509543.46	2209613.50
833	509539.47	2209636.89
832	509513.58	2209633.58
223	509507.66	2209632.51
224	509507.20	2209626.96
225	509508.40	2209620.19
228	509508.65	2209618.80
229	509510.61	2209607.76
840	509543.46	2209613.50
Кадастровый номер земельного участка: 59:32:1420001:439		
Каталог координат характерных точек в системе координат: МСК-59, зона 2		
Площадь земельного участка 1642 м²		
Обозначение характерных точек границ	Координаты, м	
	X	Y
962	509737.91	2209820.76
992	509737.26	2209833.17
1088	509737.26	2209842.80
1089	509734.74	2209842.79
1090	509734.26	2209848.50
1091	509734.21	2209849.17
544	509728.33	2209848.58
545	509686.28	2209843.56
546	509681.49	2209838.46
547	509682.02	2209834.80
548	509678.11	2209828.80
752	509678.77	2209823.05
753	509679.55	2209813.71
963	509686.72	2209814.46
962	509737.91	2209820.76
Кадастровый номер земельного участка: 59:32:1420001:440		
Каталог координат характерных точек в системе координат: МСК-59, зона 2		
Площадь земельного участка 1871 м²		

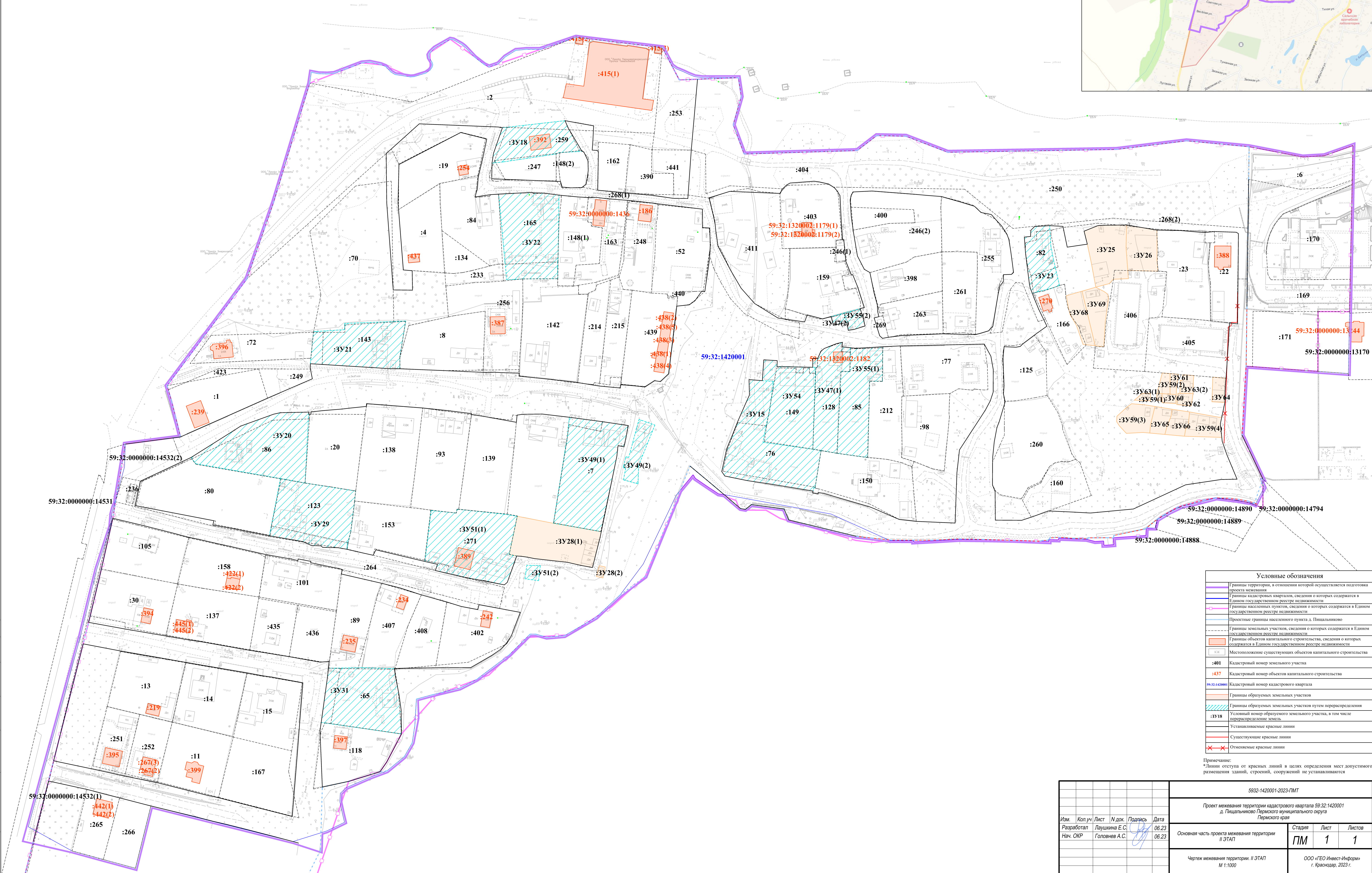
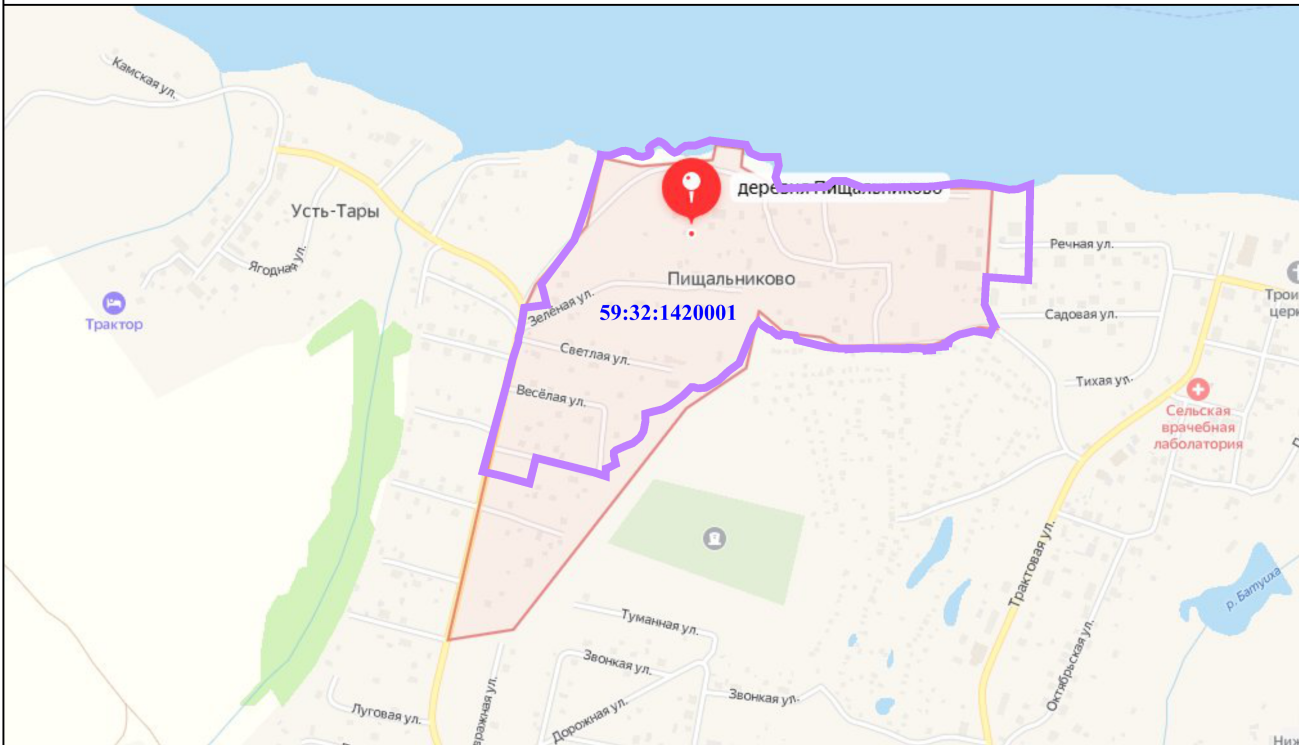
Обозначение характерных точек границ	Координаты, м	
	X	Y
989	509791.90	2209836.93
1049	509788.59	2209864.52
1048	509777.10	2209864.63
1047	509776.87	2209869.00
1046	509766.49	2209869.39
1045	509761.89	2209869.14
1044	509757.62	2209868.92
540	509737.46	2209866.00
541	509737.54	2209864.02
542	509731.70	2209859.88
543	509729.15	2209856.33
544	509728.33	2209848.58
1091	509734.21	2209849.17
1090	509734.26	2209848.50
1089	509734.74	2209842.79
1088	509737.26	2209842.80
992	509737.26	2209833.17
991	509752.67	2209833.20
990	509778.26	2209834.99
989	509791.90	2209836.93
Кадастровый номер земельного участка: 59:32:1420001:441		
Каталог координат характерных точек в системе координат: МСК-59, зона 2		
Площадь земельного участка 502 м²		
Обозначение характерных точек границ	Координаты, м	
	X	Y
521	509826.94	2209833.52
1025	509825.32	2209857.58
1024	509795.20	2209855.45
1053	509795.30	2209846.32

1068	509810.62	2209846.54
1067	509812.12	2209835.09
1066	509812.09	2209833.74
1065	509821.56	2209833.33
521	509826.94	2209833.52
Кадастровый номер земельного участка: 59:32:1420001:3У10		
Каталог координат характерных точек в системе координат: МСК-59, зона 2		
Площадь земельного участка 525 м²		
1092	509567.15	2209800.33
1093	509564.77	2209799.71
1094	509560.40	2209798.60
1095	509561.28	2209794.98
1096	509565.98	2209796.18
1097	509584.71	2209800.94
1098	509588.32	2209801.66
1099	509635.44	2209811.40
1100	509637.82	2209811.58
1101	509638.98	2209811.79
1102	509640.32	2209811.88
1103	509641.68	2209812.12
1104	509640.95	2209815.80
1105	509654.16	2209818.48
1106	509653.24	2209823.80
1107	509652.13	2209823.49
1108	509634.33	2209818.71
1109	509634.77	2209816.95
1110	509633.95	2209816.72
1111	509629.27	2209815.50
1112	509628.05	2209815.31
1113	509627.65	2209816.79
1114	509620.42	2209815.47
1115	509614.94	2209814.47
1116	509589.58	2209806.96



Раздел П. Графическая часть
Чертеж межевания территории II Этап

Схема расположения кадастрового квартала 59:32:1420001
на территории д. Пищальниково



Условные обозначения	
	Границы территории, в отношении которой осуществляется подготовка проекта межевания
	Границы кадастровых кварталов, сведения о которых содержатся в Едином государственном реестре недвижимости
	Границы населенных пунктов, сведения о которых содержатся в Едином государственном реестре недвижимости
	Проектные границы населенного пункта д. Пищальниково
	Границы земельных участков, сведения о которых содержатся в Едином государственном реестре недвижимости
	Границы объектов капитального строительства, сведения о которых содержатся в Едином государственном реестре недвижимости
	Местоположение существующих объектов капитального строительства
	Кадастровый номер земельного участка
	Кадастровый номер объектов капитального строительства
	Кадастровый номер кадастрового квартала
	Границы образуемых земельных участков
	Границы образуемых земельных участков путем перераспределения
	Условный номер образуемого земельного участка, в том числе перераспределение земель
	Устанавливаемые красные линии
	Существующие красные линии
	Отменяемые красные линии

Примечание:
*Линии отступа от красных линий в целях определения мест допустимого размещения зданий, строений, сооружений не устанавливаются

59:32-1420001-2023-ПМТ					
Проект межевания территории кадастрового квартала 59:32:1420001 д. Пищальниково Пермского муниципального округа Пермского края					
Изм.	Кол.уч.	Лист	№ док.	Подпись	Дата
Разработал	Лаушкина Е.С.	06.23	06.23		
Нач. ОКР	Головнев А.С.	06.23			
Основная часть проекта межевания территории II ЭТАП			Стадия	Лист	Листов
			ПМ	1	1
Чертеж межевания территории II ЭТАП М 1:1000			ООО «ГЕО Инвест-Информ» г. Красноярск, 2023 г.		

Согласовано
Изм. № подл. Подпись
Изм. № подл. Подпись

Приложение
к чертежу межевания 2 этап
части территории кадастрового
квартала 59:32:1420001 д. Пищальниково
Пермского муниципального округа
Пермского края

Таблица 4

Каталог координат образуемых земельных участков
II этап

Кадастровый номер земельного участка: 59:32:1420001:ЗУ15		
Каталог координат характерных точек в системе координат: МСК-59, зона 2		
Площадь земельного участка 2071 м²		
Обозначение характерных точек границ	Координаты, м	
	X	Y
1	509682.71	2209893.45
2	509682.06	2209901.74
3	509681.6	2209908.46
4	509679.62	2209908.4
5	509663.53	2209906.31
6	509660.94	2209905.62
7	509653.69	2209903.96
8	509643.74	2209902.13
9	509639.5	2209933.11
10	509638.7	2209938.25
11	509615.88	2209934.56
12	509615.39	2209934.47
13	509615.52	2209933.63
14	509613.48	2209933.26
15	509617.77	2209907.17
16	509619.98	2209892.3
17	509622.82	2209878.43
18	509625.59	2209876.51
19	509639.76	2209879.64
20	509650.48	2209884
21	509657.23	2209886.67
22	509666.94	2209890.95
23	509673.15	2209893.73
1	509682.71	2209893.45

Кадастровый номер земельного участка: 59:32:1420001:ЗУ18		
Каталог координат характерных точек в системе координат: МСК-59, зона 2		
Площадь земельного участка 975 м²		
Обозначение характерных точек границ	Координаты, м	
	X	Y
24	509839.11	2209740.21
25	509839.58	2209744.34
26	509843.54	2209779.14
27	509839.27	2209780.96
28	509824.46	2209789.7
29	509823.72	2209775.68
30	509822.8	2209773.48
31	509818.03	2209741.35
32	509817.91	2209740.55
33	509817.16	2209733.76
34	509823.25	2209734.69
24	509839.11	2209740.21
Кадастровый номер земельного участка: 59:32:1420001:ЗУ20		
Каталог координат характерных точек в системе координат: МСК-59, зона 2		
Площадь земельного участка 2042 м²		
Обозначение характерных точек границ	Координаты, м	
	X	Y
35	509634.41	2209546.87
36	509650.82	2209572.93
37	509653.85	2209577.62
38	509661.23	2209598.07
39	509662.16	2209602.22

40	509662.52	2209619.91
41	509661.21	2209619.84
42	509659.2	2209619.73
43	509618.47	2209617.62
44	509620.74	2209605.51
45	509621.26	2209602.3
46	509630.47	2209549.67
47	509633.9	2209547.12
35	509634.41	2209546.87
Кадастровый номер земельного участка: 59:32:1420001:3У21		
Каталог координат характерных точек в системе координат: МСК-59, зона 2		
Площадь земельного участка 1435 м²		
Обозначение характерных точек границ	Координаты, м	
	X	Y
48	509712.05	2209622.82
49	509712.49	2209622.91
50	509712.62	2209624.89
51	509713.73	2209642.19
52	509717.62	2209642.13
53	509718.8	2209672.72
54	509719.08	2209680.18
55	509696.96	2209676.49
56	509689.44	2209676.52
57	509689.43	2209673.67
58	509689.49	2209670.57
59	509692.37	2209624.17
60	509692.56	2209620.87
61	509695.95	2209621.2
62	509701.95	2209621.8
48	509712.05	2209622.82
Кадастровый номер земельного участка: 59:32:1420001:3У22		
Каталог координат характерных точек в системе координат: МСК-59, зона 2		
Площадь земельного участка 1842 м²		
Обозначение характерных точек границ	Координаты, м	
	X	Y
63	509752.53	2209774.49
64	509745.37	2209774.66
65	509745.24	2209752.86
66	509744.72	2209742.8

67	509754.96	2209742.01
68	509755.8	2209741.69
69	509761.87	2209741.27
70	509797.94	2209737.87
71	509798.97	2209758.2
72	509798.68	2209759.48
73	509798.52	2209766.26
74	509797.28	2209775.44
75	509795.05	2209775.32
76	509791.75	2209775.29
77	509785.04	2209775.23
78	509760.5	2209774.85
79	509755.76	2209774.54
63	509752.53	2209774.49
Кадастровый номер земельного участка: 59:32:1420001:3У23		
Каталог координат характерных точек в системе координат: МСК-59, зона 2		
Площадь земельного участка 641 м²		
Обозначение характерных точек границ	Координаты, м	
	X	Y
80	509771.21	2210064.53
81	509771.64	2210068.4
82	509775.48	2210068.59
83	509777.84	2210070.97
84	509778.33	2210080.29
85	509765.75	2210080.98
86	509757.13	2210082.64
87	509752.1	2210083.83
88	509741.13	2210086.38
89	509739.38	2210081.2
90	509736.35	2210069.45
91	509739.52	2210068.19
92	509741.78	2210067.71
93	509747.05	2210067.05
94	509749.43	2210066.75
95	509761.39	2210065.26
80	509771.21	2210064.53
Кадастровый номер земельного участка: 59:32:1420001:3У25		
Каталог координат характерных точек в системе координат: МСК-59, зона 2		
Площадь земельного участка 811 м²		

Обозначение характерных точек границ	Координаты, м	
	X	Y
96	509774.91	2210101.64
97	509778.45	2210110.52
98	509778.79	2210128.08
99	509764.51	2210127.74
100	509750.44	2210128.81
101	509745.41	2210129.2
102	509745.01	2210119.73
103	509742.38	2210117.47
104	509740.11	2210108.92
105	509755.08	2210106.17
106	509766.83	2210103.66
96	509774.91	2210101.64
Кадастровый номер земельного участка: 59:32:1420001:3У26		
Каталог координат характерных точек в системе координат: МСК-59, зона 2		
Площадь земельного участка 510 м²		
Обозначение характерных точек границ	Координаты, м	
	X	Y
107	509775.55	2210146.88
108	509772.03	2210147
109	509757.5	2210146.93
110	509750.04	2210147.56
100	509750.44	2210128.81
99	509764.51	2210127.74
98	509778.79	2210128.08
107	509775.55	2210146.88
Кадастровый номер земельного участка: 59:32:1420001:3У28		
Каталог координат характерных точек в системе координат: МСК-59, зона 2		
Площадь земельного участка 1256 м²		
Обозначение характерных точек границ	Координаты, м	
	X	Y
Контур 1		
111	509588.32	2209801.66
112	509584.71	2209800.94
113	509565.98	2209796.18
114	509567.31	2209788.93
115	509569.2	2209780.71

116	509571.51	2209760.21
117	509572.42	2209755.71
118	509572.96	2209751.85
119	509573.14	2209749.07
120	509573.98	2209744.45
121	509597.83	2209749.41
122	509593.46	2209771.91
111	509588.32	2209801.66
Контур 2		
123	509566.33	2209804.17
124	509559.51	2209802.69
125	509560.4	2209798.6
126	509564.77	2209799.71
127	509567.15	2209800.33
123	509566.33	2209804.17
Кадастровый номер земельного участка: 59:32:1420001:3У29		
Каталог координат характерных точек в системе координат: МСК-59, зона 2		
Площадь земельного участка 1777 м²		
Обозначение характерных точек границ	Координаты, м	
	X	Y
45	509621.26	2209602.3
44	509620.74	2209605.51
43	509618.47	2209617.62
128	509613.52	2209649.06
129	509607.26	2209648.36
130	509588.16	2209646
131	509581.14	2209643.97
132	509579.19	2209643.77
133	509577.33	2209643.53
134	509578.29	2209638.07
135	509578.52	2209628.52
136	509579.44	2209627.49
137	509579.66	2209621.55
138	509582.08	2209616.24
139	509585.71	2209595.43
140	509588.45	2209595.96
45	509621.26	2209602.3
Кадастровый номер земельного участка: 59:32:1420001:3У31		
Каталог координат характерных точек в системе координат: МСК-59, зона 2		
Площадь земельного участка 1723 м²		

Обозначение характерных точек границ	Координаты, м	
	X	Y
141	509503.45	2209632.18
142	509503.48	2209636.53
143	509503.79	2209653.02
144	509503.24	2209669.94
145	509503.28	2209673.14
146	509499.07	2209673.64
147	509487.13	2209675.96
148	509477.39	2209677.31
149	509462.63	2209677.51
150	509469.42	2209630.02
151	509469.77	2209627.63
152	509497.6	2209631.48
153	509502.04	2209632.01
141	509503.45	2209632.18
Кадастровый номер земельного участка: 59:32:1420001:3У47		
Каталог координат характерных точек в системе координат: МСК-59, зона 2		
Площадь земельного участка 1147 м²		
Обозначение характерных точек границ	Координаты, м	
	X	Y
Контур 1		
154	509699.64	2209956.52
155	509687.66	2209956.18
156	509687.67	2209950.65
157	509636.93	2209948.09
10	509638.7	2209938.25
9	509639.5	2209933.11
158	509687.03	2209934.65
159	509690.36	2209934.4
160	509690.38	2209933.03
161	509695.9	2209933.13
162	509695.89	2209936.16
163	509700.35	2209938.1
164	509702.07	2209940.29
165	509705.05	2209947.77
166	509705.89	2209951.52
167	509704.48	2209951.39
168	509703.07	2209951.26
169	509702.93	2209952.65
170	509702.55	2209956.37

154	509699.64	2209956.52
Контур 2		
171	509718.21	2209954.18
172	509716.39	2209945.85
173	509721.85	2209944.46
174	509724.06	2209952.59
171	509718.21	2209954.18
Кадастровый номер земельного участка: 59:32:1420001:3У49		
Каталог координат характерных точек в системе координат: МСК-59, зона 2		
Площадь земельного участка 2522 м²		
Обозначение характерных точек границ	Координаты, м	
	X	Y
Контур 1		
175	509654.16	2209818.48
176	509640.95	2209815.8
177	509641.68	2209812.12
178	509640.32	2209811.88
179	509638.98	2209811.79
180	509637.82	2209811.58
181	509635.44	2209811.4
111	509588.32	2209801.66
122	509593.46	2209771.91
182	509615.72	2209775.46
183	509637.76	2209778.98
184	509640.74	2209779.45
185	509645.41	2209780.42
186	509653.97	2209781.29
187	509659.31	2209781.84
188	509656.6	2209802.25
175	509654.16	2209818.48
Контур 2		
189	509654.48	2209834.97
190	509629.45	2209824.88
191	509617.94	2209824.5
192	509620.42	2209815.47
193	509627.65	2209816.79
194	509628.05	2209815.31
195	509629.27	2209815.5
196	509633.95	2209816.72
197	509634.77	2209816.95
198	509634.33	2209818.71
199	509652.13	2209823.49

200	509653.24	2209823.8
201	509658	2209825.12
189	509654.48	2209834.97
Кадастровый номер земельного участка: 59:32:1420001:3У51		
Каталог координат характерных точек в системе координат: МСК-59, зона 2		
Площадь земельного участка 2206 м²		
Обозначение характерных точек границ	Координаты, м	
	X	Y
Контур 1		
121	509597.83	2209749.41
120	509573.98	2209744.45
119	509573.14	2209749.07
202	509568.8	2209747.58
203	509556.76	2209743.26
204	509555.22	2209741.42
205	509559.54	2209718.67
206	509564.12	2209698.55
207	509567.97	2209699.89
208	509569.72	2209692.11
209	509601.42	2209695.91
210	509599.82	2209711.59
211	509602.15	2209711.96
212	509602.12	2209713.08
213	509599.1	2209741.36
121	509597.83	2209749.41
Контур 2		
214	509567.25	2209763.8
215	509557.81	2209762.71
216	509559	2209754.23
217	509562.54	2209754.72
218	509567.36	2209755.39
214	509567.25	2209763.8
Кадастровый номер земельного участка: 59:32:1420001:3У54		
Каталог координат характерных точек в системе координат: МСК-59, зона 2		
Площадь земельного участка 1458 м²		
Обозначение характерных точек границ	Координаты, м	
	X	Y
2	509682.06	2209901.74
219	509694.98	2209902.63

220	509694.5	2209910.97
221	509693.54	2209910.96
222	509690.85	2209910.75
160	509690.38	2209933.03
159	509690.36	2209934.4
158	509687.03	2209934.65
9	509639.5	2209933.11
8	509643.74	2209902.13
7	509653.69	2209903.96
6	509660.94	2209905.62
5	509663.53	2209906.31
4	509679.62	2209908.4
3	509681.6	2209908.46
2	509682.06	2209901.74
Кадастровый номер земельного участка: 59:32:1420001:3У55		
Каталог координат характерных точек в системе координат: МСК-59, зона 2		
Площадь земельного участка 1432 м²		
Обозначение характерных точек границ	Координаты, м	
	X	Y
Контур 1		
223	509703.13	2209976.73
224	509702.41	2209976.66
225	509700.16	2209976.54
226	509693.57	2209976.46
227	509683.36	2209976.34
228	509681.57	2209976.32
229	509681.62	2209968.44
230	509634.29	2209967.11
157	509636.93	2209948.09
156	509687.67	2209950.65
155	509687.66	2209956.18
154	509699.64	2209956.52
170	509702.55	2209956.37
231	509702.17	2209959.8
232	509702.59	2209968.19
223	509703.13	2209976.73
Контур 2		
233	509716.01	2209965.61
234	509713.8	2209958.48
235	509713.32	2209955.12
171	509718.21	2209954.18
174	509724.06	2209952.59

236	509726.77	2209962.54
237	509721.5	2209964.21
233	509716.01	2209965.61
Кадастровый номер земельного участка: 59:32:1420001:3У59		
Каталог координат характерных точек в системе координат: МСК-59, зона 2		
Площадь земельного участка 743 м²		
Обозначение характерных точек границ	Координаты, м	
	X	Y
Контур 1		
238	509669.46	2210143.06
239	509669.93	2210132.89
240	509674.08	2210137.74
241	509674.31	2210143
238	509669.46	2210143.06
Контур 2		
242	509686.44	2210155.07
243	509678.36	2210155.07
244	509673.68	2210155.07
245	509674.01	2210150.14
246	509674.15	2210146.97
247	509686.84	2210150.19
242	509686.44	2210155.07
Контур 3		
248	509666.04	2210145.71
249	509654.66	2210142.94
250	509649.5	2210142.47
251	509649.88	2210138.29
252	509649.32	2210127.91
253	509653.94	2210123.59
254	509656.68	2210121.81
255	509659.95	2210122.07
256	509665.72	2210128.39
257	509667.73	2210131.19
258	509667.1	2210139.08
248	509666.04	2210145.71
Контур 4		
259	509659.47	2210187.22
260	509655.19	2210186.32
261	509646.8	2210187.22
262	509647.54	2210164.04
263	509652.01	2210164.76
264	509653.79	2210166.33

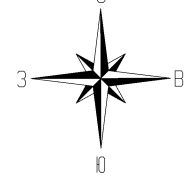
265	509662.61	2210167.23
266	509659.33	2210185.57
259	509659.47	2210187.22
Кадастровый номер земельного участка: 59:32:1420001:3У60		
Каталог координат характерных точек в системе координат: МСК-59, зона 2		
Площадь земельного участка 49 м²		
Обозначение характерных точек границ	Координаты, м	
	X	Y
245	509674.01	2210150.14
244	509673.68	2210155.07
267	509673.42	2210158.93
268	509667.77	2210158.71
269	509668.33	2210150.11
270	509668.73	2210150.13
271	509669.85	2210150.13
272	509673.48	2210150.14
245	509674.01	2210150.14
Кадастровый номер земельного участка: 59:32:1420001:3У61		
Каталог координат характерных точек в системе координат: МСК-59, зона 2		
Площадь земельного участка 56 м²		
Обозначение характерных точек границ	Координаты, м	
	X	Y
243	509678.36	2210155.07
242	509686.44	2210155.07
273	509686	2210160.38
274	509681.8	2210159.68
275	509677.99	2210159.11
267	509673.42	2210158.93
244	509673.68	2210155.07
243	509678.36	2210155.07
Кадастровый номер земельного участка: 59:32:1420001:3У62		
Каталог координат характерных точек в системе координат: МСК-59, зона 2		
Площадь земельного участка 68 м²		
Обозначение характерных точек границ	Координаты, м	
	X	Y
276	509674.19	2210159.96

277	509674.16	2210161.18
278	509674.06	2210167.34
279	509674.02	2210169.4
280	509666.4	2210168.27
281	509667.15	2210159.25
276	509674.19	2210159.96
Кадастровый номер земельного участка: 59:32:1420001:3У63		
Каталог координат характерных точек в системе координат: МСК-59, зона 2		
Площадь земельного участка 104 м²		
Обозначение характерных точек границ	Координаты, м	
	X	Y
Контур 1		
245	509674.01	2210150.14
272	509673.48	2210150.14
271	509669.85	2210150.13
282	509669.85	2210146.8
283	509673.48	2210146.8
246	509674.15	2210146.97
245	509674.01	2210150.14
Контур 2		
284	509685.22	2210169.85
285	509681.92	2210169.58
279	509674.02	2210169.4
278	509674.06	2210167.34
277	509674.16	2210161.18
286	509682.24	2210161.36
287	509682.2	2210162.54
288	509685.78	2210163
284	509685.22	2210169.85
Кадастровый номер земельного участка: 59:32:1420001:3У64		
Каталог координат характерных точек в системе координат: МСК-59, зона 2		
Площадь земельного участка 121 м²		
Обозначение характерных точек границ	Координаты, м	
	X	Y
289	509684.24	2210181.63
290	509683.57	2210189.82
291	509679	2210189.32
292	509668.49	2210189.12
293	509668.94	2210181.08

289	509684.24	2210181.63
Кадастровый номер земельного участка: 59:32:1420001:3У65		
Каталог координат характерных точек в системе координат: МСК-59, зона 2		
Площадь земельного участка 173 м²		
Обозначение характерных точек границ	Координаты, м	
	X	Y
248	509666.04	2210145.71
294	509664.29	2210156.39
295	509660	2210155.69
296	509658.6	2210155.14
297	509653.44	2210153.13
298	509648.64	2210151.86
250	509649.5	2210142.47
249	509654.66	2210142.94
248	509666.04	2210145.71
Кадастровый номер земельного участка: 59:32:1420001:3У66		
Каталог координат характерных точек в системе координат: МСК-59, зона 2		
Площадь земельного участка 184 м²		
Обозначение характерных точек границ	Координаты, м	
	X	Y
294	509664.29	2210156.39
265	509662.61	2210167.23
264	509653.79	2210166.33
263	509652.01	2210164.76
262	509647.54	2210164.04
298	509648.64	2210151.86
297	509653.44	2210153.13
296	509658.6	2210155.14
295	509660	2210155.69
294	509664.29	2210156.39
Кадастровый номер земельного участка: 59:32:1420001:3У68		
Каталог координат характерных точек в системе координат: МСК-59, зона 2		
Площадь земельного участка 305 м²		
Обозначение характерных точек границ	Координаты, м	
	X	Y
299	509703.75	2210108.59

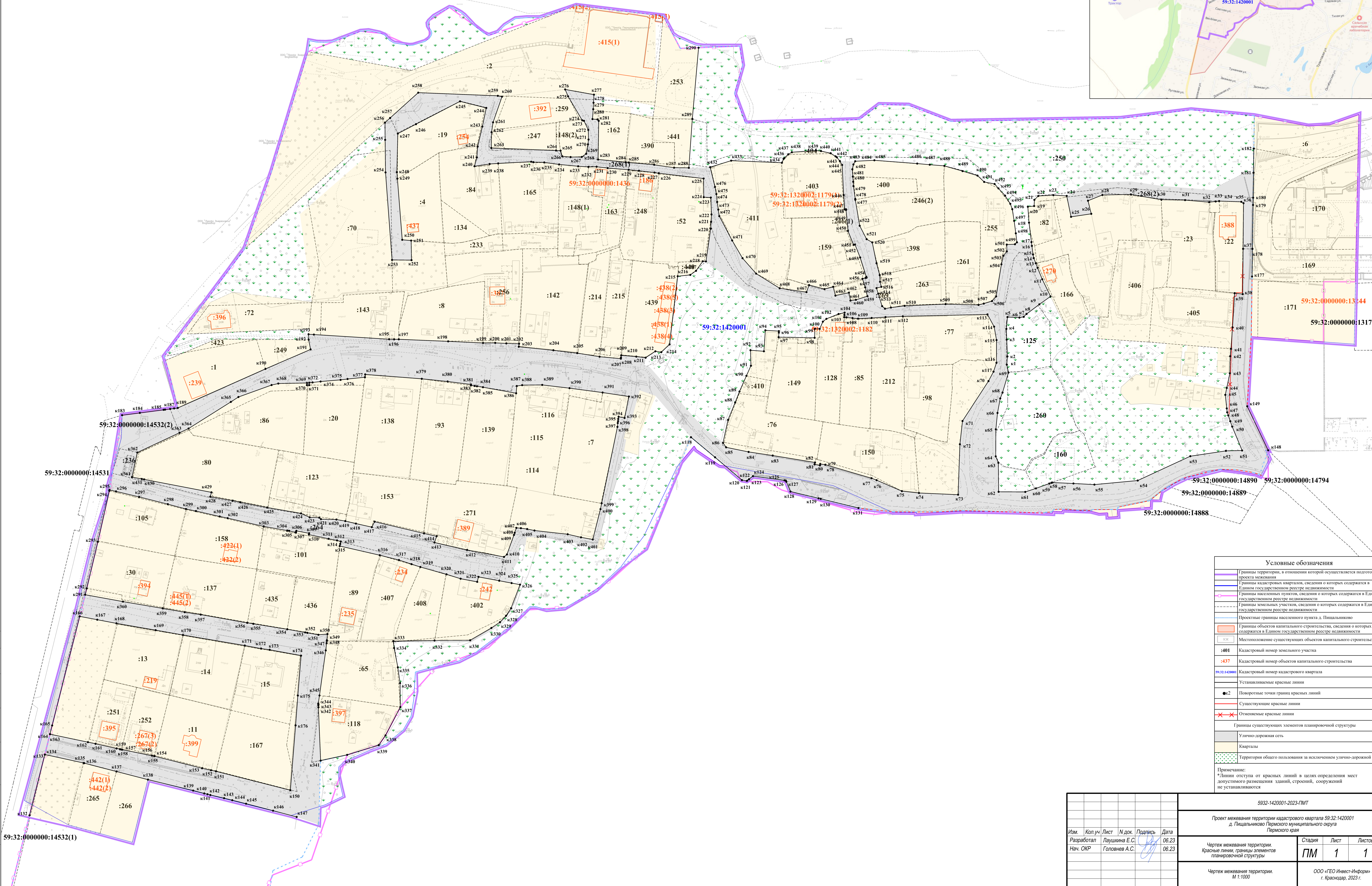
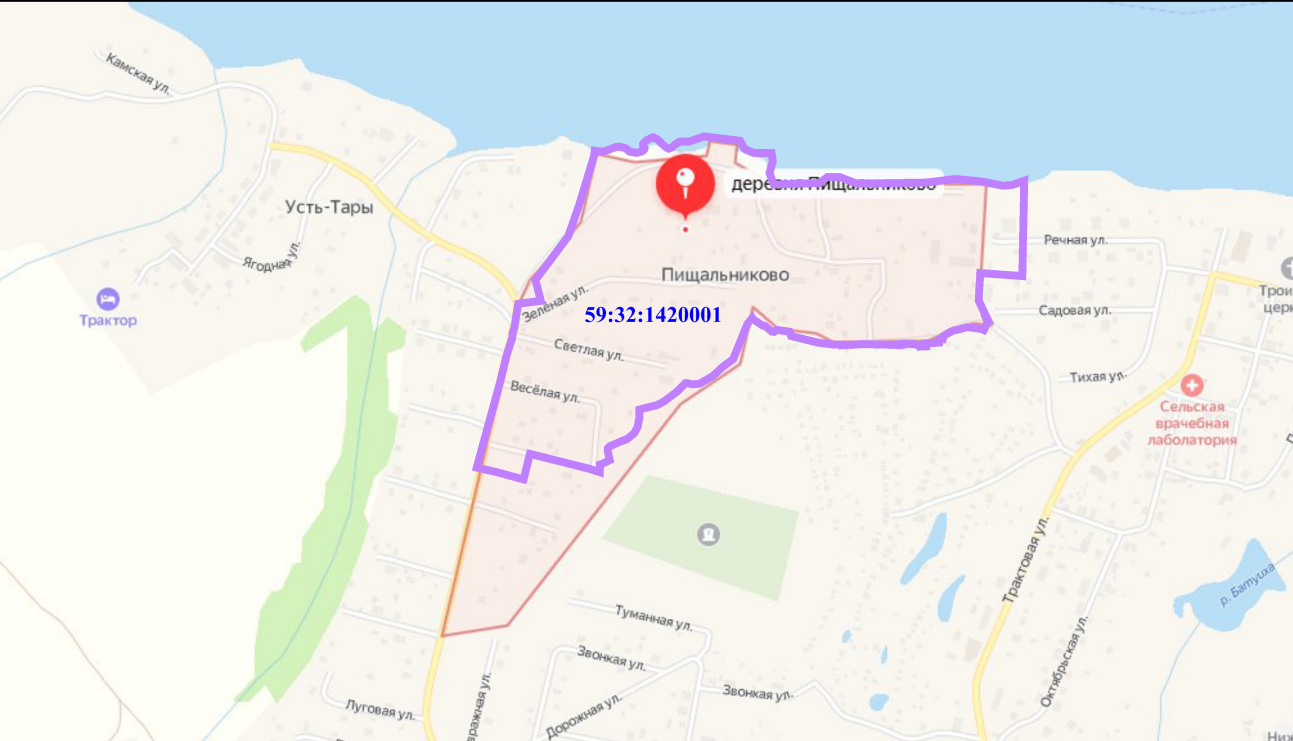
300	509704.52	2210101
301	509716.24	2210096.97
302	509719.61	2210095.02
303	509722.86	2210093.01
304	509726.39	2210092.07
305	509734.82	2210090.62
306	509737.63	2210100.36
299	509703.75	2210108.59
Кадастровый номер земельного участка: 59:32:1420001:3У69		
Каталог координат характерных точек в системе координат: МСК-59, зона 2		
Площадь земельного участка 383 м²		

Обозначение характерных точек границ	Координаты, м	
	X	Y
299	509703.75	2210108.59
306	509737.63	2210100.36
104	509740.11	2210108.92
307	509737.35	2210114.18
308	509735.81	2210116.32
309	509733.83	2210116.84
310	509731.84	2210116.71
311	509718.33	2210114.81
312	509703.03	2210113.9
299	509703.75	2210108.59



Раздел II. Графическая часть
Чертеж межевания территории.
Красные линии, границы элементов планировочной структуры

Схема расположения кадастрового квартала 59:32:1420001
на территории д. Пищальниково



Условные обозначения	
	Границы территории, в отношении которой осуществляется подготовка проекта межевания
	Границы кадастровых кварталов, сведения о которых содержатся в Едином государственном реестре недвижимости
	Границы населенных пунктов, сведения о которых содержатся в Едином государственном реестре недвижимости
	Границы земельных участков, сведения о которых содержатся в Едином государственном реестре недвижимости
	Проектные границы населенного пункта д. Пищальниково
	Границы объектов капитального строительства, сведения о которых содержатся в Едином государственном реестре недвижимости
	Местонахождение существующих объектов капитального строительства
	Кадастровый номер земельного участка
	Кадастровый номер объектов капитального строительства
	Кадастровый номер кадастрового квартала
	Устанавливаемые красные линии
	Поворотные точки границ красных линий
	Существующие красные линии
	Отменяемые красные линии
	Границы существующих элементов планировочной структуры
	Улично-дорожная сеть
	Кварталы
	Территория общего пользования за исключением улично-дорожной сети

Примечание:
*Линии отступы от красных линий в целях определения мест допустимого размещения зданий, строений, сооружений не устанавливаются

59:32-1420001-2023-ПМТ					
Проект межевания территории кадастрового квартала 59:32:1420001 д. Пищальниково Пермского муниципального округа Пермского края					
Изм.	Кол.уч.	Лист	№ док.	Подпись	Дата
Разработал	Лаушкина Е.С.	06.23			06.23
Нач. ОКР	Головнев А.С.	06.23			06.23
Чертеж межевания территории. Красные линии, границы элементов планировочной структуры				Стадия	Лист
				ПМ	1
Чертеж межевания территории. М 1:1000				Листов	1
				ООО «ГЕО Инвест-Информ» г. Красноярск, 2023 г.	

Приложение
к чертежу красные линии, границы
элементов планировочной структуры

Таблица 5

Каталог координат характерных точек
Система координат МСК-59

№	Координаты, м	
	X	Y
к1	509673.81	2210051.56
к2	509678.85	2210051.96
к3	509689.23	2210051.52
к4	509695.89	2210051.30
к5	509703.15	2210051.96
к6	509702.81	2210059.35
к7	509703.29	2210061.99
к8	509705.07	2210063.74
к9	509711.00	2210071.65
к10	509715.90	2210078.55
к11	509726.47	2210073.43
к12	509733.53	2210070.53
к13	509736.35	2210069.45
к14	509739.52	2210068.19
к15	509741.78	2210067.71
к16	509747.05	2210067.05
к17	509749.43	2210066.75
к18	509761.39	2210065.26
к19	509771.21	2210064.53
к20	509771.64	2210068.40
к21	509775.48	2210068.59
к22	509777.84	2210070.97
к23	509778.33	2210080.29
к24	509777.89	2210088.51
к25	509764.98	2210091.19
к26	509766.83	2210103.66
к27	509774.91	2210101.64
к28	509778.45	2210110.52
к29	509778.79	2210128.08
к30	509775.55	2210146.88
к31	509775.30	2210161.51
к32	509774.01	2210176.36
к33	509774.45	2210180.38
к34	509774.69	2210182.52
к35	509774.24	2210196.20
к36	509773.40	2210197.56
к37	509745.24	2210197.30

№	Координаты, м	
	X	Y
к38	509717.30	2210197.05
к39	509717.89	2210192.06
к40	509696.80	2210190.78
к41	509683.57	2210189.82
к42	509679.00	2210189.32
к43	509668.49	2210189.12
к44	509659.47	2210187.22
к45	509655.19	2210186.32
к46	509646.80	2210187.22
к47	509644.40	2210187.48
к48	509642.50	2210188.14
к49	509638.93	2210189.37
к50	509635.61	2210190.56
к51	509620.87	2210196.70
к52	509620.64	2210186.70
к53	509617.35	2210164.75
к54	509602.34	2210132.30
к55	509599.84	2210105.60
к56	509600.53	2210092.65
к57	509601.12	2210079.54
к58	509600.95	2210079.06
к59	509600.49	2210077.79
к60	509597.49	2210069.49
к61	509595.32	2210062.94
к62	509595.40	2210046.52
к63	509613.29	2210046.36
к64	509617.24	2210044.73
к65	509633.93	2210044.81
к66	509644.02	2210045.83
к67	509652.97	2210047.51
к68	509656.60	2210048.93
к69	509668.97	2210052.62
к70	509663.67	2210040.26
к71	509639.06	2210024.23
к72	509624.72	2210022.63
к73	509593.61	2210021.51

№	Координаты, м	
	X	Y
к74	509594.66	2209997.38
к75	509595.82	2209986.85
к76	509602.56	2209971.25
к77	509603.78	2209968.12
к78	509612.09	2209939.63
к79	509612.56	2209936.48
к80	509611.65	2209936.32
к81	509612.29	2209933.01
к82	509613.48	2209933.26
к83	509617.77	2209907.17
к84	509619.98	2209892.30
к85	509622.82	2209878.43
к86	509625.59	2209876.51
к87	509639.76	2209879.64
к88	509650.48	2209884.00
к89	509657.23	2209886.67
к90	509666.94	2209890.95
к91	509673.15	2209893.73
к92	509682.71	2209893.45
к93	509682.06	2209901.74
к94	509694.98	2209902.63
к95	509694.50	2209910.97
к96	509693.54	2209910.96
к97	509690.76	2209910.83
к98	509690.38	2209933.03
к99	509695.90	2209933.13
к100	509695.89	2209936.16
к101	509700.35	2209938.10
к102	509702.07	2209940.29
к103	509705.05	2209947.77
к104	509705.89	2209951.52
к105	509704.48	2209951.39
к106	509703.07	2209951.26
к107	509702.93	2209952.65
к108	509702.55	2209956.37
к109	509702.17	2209959.80
к110	509702.59	2209968.19
к111	509703.13	2209976.73
к112	509703.63	2209987.43
к113	509704.78	2210039.62
к114	509697.25	2210043.74
к115	509688.96	2210045.22
к116	509674.96	2210045.18
к117	509669.50	2210043.37
к118	509629.05	2209856.76
к119	509616.66	2209871.61

№	Координаты, м	
	X	Y
к120	509602.59	2209888.20
к121	509602.11	2209891.23
к122	509602.24	2209891.39
к123	509603.13	2209892.52
к124	509605.07	2209895.00
к125	509602.47	2209914.45
к126	509602.36	2209915.26
к127	509601.62	2209915.58
к128	509595.54	2209918.11
к129	509591.36	2209935.42
к130	509591.03	2209936.80
к131	509585.38	2209960.08
к132	509395.85	2209448.74
к133	509433.37	2209458.21
к134	509433.36	2209458.26
к135	509428.14	2209482.15
к136	509428.05	2209482.53
к137	509422.90	2209502.38
к138	509417.86	2209521.82
к139	509411.12	2209549.74
к140	509409.35	2209556.55
к141	509408.86	2209558.54
к142	509408.38	2209560.30
к143	509406.44	2209568.78
к144	509405.17	2209573.82
к145	509403.02	2209582.35
к146	509398.72	2209599.01
к147	509394.85	2209613.55
к148	509620.99	2210212.76
к149	509648.16	2210199.87
к150	509411.35	2209609.65
к151	509423.00	2209563.76
к152	509423.67	2209560.71
к153	509424.88	2209555.20
к154	509432.33	2209525.87
к155	509432.37	2209525.69
к156	509432.65	2209524.30
к157	509436.37	2209505.94
к158	509436.45	2209505.53
к159	509436.66	2209504.56
к160	509437.11	2209502.41
к161	509439.99	2209489.48
к162	509440.99	2209484.79
к163	509445.90	2209461.44

№	Координаты, м	
	X	Y
к164	509445.91	2209461.38
к165	509451.27	2209462.73
к166	509518.57	2209479.72
к167	509516.51	2209490.54
к168	509514.25	2209502.39
к169	509510.06	2209526.57
к170	509507.07	2209543.41
к171	509500.59	2209581.53
к172	509498.69	2209591.62
к173	509497.96	2209596.91
к174	509494.36	2209616.26
к175	509469.75	2209614.27
к176	509451.34	2209612.88
к177	509728.16	2210202.84
к178	509745.22	2210203.08
к179	509772.30	2210203.45
к180	509776.79	2210203.51
к181	509792.20	2210203.72
к182	509807.10	2210203.93
к183	509642.64	2209505.87
к184	509644.06	2209516.81
к185	509645.97	2209531.47
к186	509646.09	2209532.39
к187	509646.49	2209535.50
к188	509646.81	2209537.96
к189	509647.10	2209540.20
к190	509671.20	2209594.30
к191	509683.20	2209622.13
к192	509689.25	2209620.93
к193	509692.56	2209620.87
к194	509692.37	2209624.17
к195	509689.49	2209670.57
к196	509689.43	2209673.67
к197	509689.44	2209676.52
к198	509688.18	2209706.98
к199	509687.20	2209728.52
к200	509687.23	2209736.02
к201	509686.92	2209742.85
к202	509686.73	2209750.72
к203	509684.85	2209750.53
к204	509682.69	2209771.90
к205	509680.94	2209786.57
к206	509678.71	2209800.39
к207	509677.49	2209813.52
к208	509678.14	2209813.58

№	Координаты, м	
	X	Y
к209	509679.55	2209813.71
к210	509678.77	2209823.05
к211	509678.11	2209828.80
к212	509682.02	2209834.80
к213	509681.49	2209838.46
к214	509686.28	2209843.56
к215	509728.33	2209848.58
к216	509729.15	2209856.33
к217	509731.70	2209859.88
к218	509737.54	2209864.02
к219	509737.46	2209866.00
к220	509757.62	2209868.92
к221	509761.89	2209869.14
к222	509766.49	2209869.39
к223	509776.87	2209869.00
к224	509777.10	2209864.63
к225	509788.59	2209864.52
к226	509791.90	2209836.93
к227	509792.28	2209834.27
к228	509793.40	2209824.68
к229	509794.02	2209818.32
к230	509795.05	2209805.35
к231	509795.88	2209798.55
к232	509795.78	2209793.48
к233	509796.16	2209787.18
к234	509797.28	2209775.44
к235	509798.52	2209766.26
к236	509798.68	2209759.48
к237	509798.97	2209758.20
к238	509797.94	2209737.87
к239	509797.56	2209732.57
к240	509796.17	2209723.23
к241	509801.63	2209724.71
к242	509808.30	2209725.19
к243	509820.67	2209728.09
к244	509832.14	2209730.50
к245	509836.19	2209714.32
к246	509822.11	2209687.13
к247	509816.30	2209675.94
к248	509792.55	2209675.35
к249	509788.56	2209675.68
к250	509750.81	2209678.67
к251	509750.34	2209684.17
к252	509738.27	2209684.38
к253	509738.40	2209672.38
к254	509792.37	2209668.35
к255	509812.45	2209668.12

№	Координаты, м	
	X	Y
к256	509823.09	2209668.00
к257	509825.95	2209671.18
к258	509841.57	2209688.54
к259	509839.61	2209737.62
к260	509839.11	2209740.21
к261	509823.25	2209734.69
к262	509817.16	2209733.76
к263	509807.43	2209733.60
к264	509805.88	2209773.53
к265	509805.79	2209776.32
к266	509802.31	2209777.36
к267	509801.84	2209782.50
к268	509801.91	2209789.38
к269	509803.86	2209792.12
к270	509809.67	2209793.20
к271	509812.66	2209793.56
к272	509818.60	2209793.40
к273	509824.19	2209790.77
к274	509824.46	2209789.70
к275	509839.27	2209780.96
к276	509843.54	2209779.14
к277	509840.32	2209796.93
к278	509835.35	2209796.65
к279	509831.37	2209796.47
к280	509825.26	2209796.01
к281	509825.07	2209799.07
к282	509824.16	2209799.86
к283	509800.34	2209799.46
к284	509798.64	2209816.49
к285	509798.47	2209818.43
к286	509797.10	2209834.06
к287	509795.30	2209846.32
к288	509795.20	2209855.45
к289	509825.32	2209857.58
к290	509869.29	2209861.45
к291	509531.92	2209483.09
к292	509535.81	2209484.07
к293	509564.57	2209490.92
к294	509596.00	2209498.01
к295	509596.56	2209498.11
к296	509595.64	2209502.10
к297	509592.23	2209516.40
к298	509587.77	2209534.06
к299	509584.79	2209545.26
к300	509583.53	2209551.41
к301	509580.17	2209566.07

№	Координаты, м	
	X	Y
к302	509579.14	2209570.95
к303	509574.06	2209593.14
к304	509571.49	2209607.73
к305	509571.33	2209608.91
к306	509570.37	2209612.72
к307	509570.28	2209613.16
к308	509571.30	2209613.35
к309	509569.80	2209621.23
к310	509568.99	2209621.08
к311	509566.42	2209633.26
к312	509565.42	2209638.44
к313	509564.76	2209640.76
к314	509563.23	2209640.41
к315	509561.96	2209640.11
к316	509556.29	2209664.77
к317	509553.31	2209676.64
к318	509550.78	2209684.39
к319	509549.01	2209689.82
к320	509544.50	2209705.95
к321	509541.79	2209714.67
к322	509539.86	2209724.90
к323	509542.93	2209725.72
к324	509540.55	2209738.49
к325	509539.09	2209746.13
к326	509538.15	2209751.32
к327	509523.58	2209745.79
к328	509518.97	2209742.72
к329	509515.01	2209738.95
к330	509511.42	2209733.65
к331	509503.84	2209720.56
к332	509503.72	2209698.58
к333	509503.28	2209673.14
к334	509499.07	2209673.64
к335	509487.13	2209675.96
к336	509477.39	2209677.31
к337	509462.63	2209677.51
к338	509445.15	2209668.33
к339	509439.17	2209664.18
к340	509433.15	2209644.70
к341	509429.59	2209628.33
к342	509462.44	2209626.96
к343	509463.86	2209626.91
к344	509464.80	2209626.87
к345	509469.77	2209627.63
к346	509497.60	2209631.48
к347	509502.04	2209632.01
к348	509503.45	2209632.18

№	Координаты, м	
	X	Y
к349	509503.86	2209632.22
к350	509507.66	2209632.51
к351	509507.20	2209626.96
к352	509508.40	2209620.19
к353	509508.65	2209618.80
к354	509510.61	2209607.76
к355	509513.99	2209586.80
к356	509514.57	2209583.05
к357	509519.66	2209554.38
к358	509521.14	2209544.49
к359	509523.49	2209530.91
к360	509527.67	2209506.44
к361	509604.48	2209511.98
к362	509619.63	2209515.25
к363	509631.80	2209541.29
к364	509634.41	2209546.87
к365	509650.82	2209572.93
к366	509653.85	2209577.62
к367	509661.23	2209598.07
к368	509662.16	2209602.22
к369	509662.52	2209619.91
к370	509661.21	2209619.84
к371	509661.18	2209621.29
к372	509662.66	2209621.33
к373	509662.86	2209623.35
к374	509663.41	2209628.28
к375	509664.43	2209640.63
к376	509664.95	2209644.92
к377	509666.05	2209655.65
к378	509667.78	2209655.82
к379	509665.08	2209690.73
к380	509663.42	2209706.64
к381	509661.58	2209721.09
к382	509661.03	2209721.05
к383	509660.68	2209723.36
к384	509660.46	2209724.75
к385	509659.90	2209728.45
к386	509656.18	2209748.92
к387	509660.63	2209749.32
к388	509661.17	2209752.64
к389	509661.31	2209765.00
к390	509659.31	2209781.84
к391	509656.60	2209802.25
к392	509654.16	2209818.48
к393	509640.95	2209815.80
к394	509641.68	2209812.12

№	Координаты, м	
	X	Y
к395	509640.32	2209811.88
к396	509638.98	2209811.79
к397	509637.82	2209811.58
к398	509635.44	2209811.40
к399	509588.32	2209801.66
к400	509584.71	2209800.94
к401	509565.98	2209796.18
к402	509567.31	2209788.93
к403	509569.20	2209780.71
к404	509571.51	2209760.21
к405	509572.42	2209755.71
к406	509572.96	2209751.85
к407	509573.14	2209749.07
к408	509570.13	2209748.04
к409	509568.80	2209747.58
к410	509556.76	2209743.26
к411	509555.22	2209741.42
к412	509559.54	2209718.67
к413	509564.12	2209698.55
к414	509567.97	2209699.89
к415	509569.72	2209692.11
к416	509576.96	2209661.62
к417	509573.60	2209659.89
к418	509575.79	2209650.10
к419	509577.33	2209643.53
к420	509578.29	2209638.07
к421	509578.52	2209628.52
к422	509579.44	2209627.49
к423	509579.66	2209621.55
к424	509582.08	2209616.24
к425	509585.71	2209595.43
к426	509588.97	2209578.76
к427	509589.94	2209574.14
к428	509592.41	2209560.29
к429	509595.06	2209560.96
к430	509603.05	2209519.41
к431	509603.32	2209518.02
к432	509795.61	2209868.59
к433	509799.62	2209881.54
к434	509798.34	2209912.88
к435	509800.77	2209913.88
к436	509801.20	2209914.33
к437	509803.55	2209916.73
к438	509804.81	2209919.01
к439	509805.93	2209933.86
к440	509805.53	2209936.97

№	Координаты, м	
	X	Y
к441	509804.21	2209942.92
к442	509802.29	2209945.90
к443	509801.68	2209946.76
к444	509799.30	2209948.63
к445	509796.97	2209949.98
к446	509778.39	2209950.93
к447	509769.54	2209951.62
к448	509769.61	2209952.41
к449	509769.22	2209952.40
к450	509756.28	2209953.58
к451	509747.69	2209957.05
к452	509747.89	2209957.91
к453	509739.89	2209961.12
к454	509727.95	2209964.92
к455	509727.46	2209965.08
к456	509727.29	2209964.45
к457	509726.77	2209962.54
к458	509721.50	2209964.21
к459	509716.01	2209965.61
к460	509713.80	2209958.48
к461	509713.32	2209955.12
к462	509718.21	2209954.18
к463	509716.39	2209945.85
к464	509721.85	2209944.46
к465	509720.39	2209939.10
к466	509722.89	2209929.59
к467	509718.54	2209928.00
к468	509720.94	2209911.46
к469	509729.96	2209896.95
к470	509739.46	2209888.56
к471	509750.40	2209882.15
к472	509765.40	2209874.24
к473	509769.45	2209873.62
к474	509774.16	2209872.91
к475	509779.03	2209872.41
к476	509783.41	2209871.57
к477	509775.50	2209958.13
к478	509776.03	2209958.10
к479	509783.95	2209956.98
к480	509786.61	2209956.82
к481	509789.79	2209956.60

№	Координаты, м	
	X	Y
к482	509794.28	2209956.28
к483	509797.28	2209956.95
к484	509799.26	2209958.05
к485	509799.85	2209969.89
к486	509797.83	2209996.30
к487	509797.12	2210004.03
к488	509796.43	2210013.06
к489	509793.18	2210024.27
к490	509790.40	2210033.49
к491	509786.50	2210037.61
к492	509785.23	2210044.02
к493	509782.51	2210046.42
к494	509778.05	2210050.51
к495	509773.00	2210053.73
к496	509769.72	2210054.93
к497	509762.50	2210056.08
к498	509754.81	2210057.11
к499	509749.27	2210057.82
к500	509748.07	2210056.59
к501	509747.89	2210051.54
к502	509743.69	2210051.58
к503	509740.99	2210049.44
к504	509735.68	2210048.22
к505	509715.91	2210044.99
к506	509713.01	2210042.42
к507	509711.46	2210037.36
к508	509710.64	2210034.13
к509	509711.14	2210013.77
к510	509710.07	2209988.55
к511	509709.02	2209980.08
к512	509708.34	2209976.44
к513	509709.89	2209974.66
к514	509717.59	2209972.26
к515	509721.03	2209971.20
к516	509721.80	2209974.18
к517	509724.91	2209973.38
к518	509729.05	2209973.17
к519	509736.35	2209971.20
к520	509749.20	2209968.57
к521	509751.20	2209965.10
к522	509759.48	2209960.82